



## ETAPA1

### Fortuna - Puerto de Cartagena

#### Rutómetro

**Control de salida / Control de départ:**FORTUNA

**Concentración y firma / Rassemblement de départ et signature:**FORTUNA . Avenida Salvador Allende: De 12:00 a 13:00 horas

**Llamada / Appel:** 13:05


**Salida Neutralizada / Départ fictif:** 13:10





**Kilómetros Neutralizados / Kilomètres neutralisés:** 7




**Recorrido Neutralizado / Neutralisé:**






Se sigue recto por Avenida Salvador Allende , giro a la izquierda hacia Avenida Juan Carlos I , se sigue recto hasta plaza Juan XXIII , giro a la izquierda dirección Ayuntamiento por Calle Purísima , Plaza 1º de Mayo , giro a la izquierda por Avenida Juan de la Cierva , RM-411 . Giro a la izquierda por C-3223 , Avenida Salzillo y Avenida Salvador Allende . Paso por línea de Salida para dar 2ª vuelta . Se sigue recto por Avenida Salvador Allende , giro a la izquierda hacia Avenida Juan Carlos I , se sigue recto hasta plaza Juan XXIII , giro a la izquierda dirección Ayuntamiento por Calle Purísima , Plaza 1º de Mayo , giro a la izquierda por Avenida Juan de la Cierva , RM-411 . Giro a la izquierda por C-3223 , Avenida Salzillo , Avenida Salvador Allende , se sigue recto por Avenida Saavedra y Fajardo , C3223., Pasamos 2 rotondas y seguimos recto , por la derecha , se sigue recto por RM-423 . KILOMETRO CERO , RM-423 junto terrazos Fortuna.



**Salida Real / Départ:** 13:25

Altimetría <i>Altimètre</i>	ITINERARIO Y LOCALIDADES <i>ITINÉRAIRE ET LOCALITÉS</i>	Kilometers of Stage <i>Kilomètres de l'étape</i>			Horarios de Paso <i>Horaire de passage</i>		
		PARCIAL <i>Parciel</i>	TOTAL <i>Total</i>	FALTAN <i>Reste</i>	38 km/h.	40 km/h.	42 km/h.
16	 SALIDA REAL / KM. 0 En RM-423, junto terrazos Fortuna	0	0	183.2	13:25	13:25	13:25
46	Rotonda . A la derecha dirección Ctr.de Alicante N-340 , Monteagudo , Murcia	12.3	12.3	170.9	13:44	13:43	13:42
45	Rotonda . A la izquierda dirección Carretera de Alicante N-340 , Monteagudo , Murcia	0.1	12.4	170.8	13:44	13:43	13:42

Altimetría Altimètre	ITINERARIO Y LOCALIDADES ITINÉRAIRE ET LOCALITÉS	Kilometers of Stage Kilomètres de l'étape			Horarios de Paso Horaire de passage		
		PARCIAL Parciel	TOTAL Total	FALTAN Reste	38 km/h.	40 km/h.	42 km/h.
53	LAS LUMBRERAS ( Alejandro VALVERDE )	2	14.4	168.8	13:47	13:46	13:45
40	MURCIA , Precaución travesía . por Ctr.Alicante , Ronda de Levante , Plaza Juan XXIII , Plaza Circular , Avda. Constitución , Avda. Gran Vía , Puente de los Peligros , Avda. Canalejas , Avda . Alameda de Colón , Iglesia Floridablanca , C/ Princesa , Avda.	4.6	19	164.2	13:55	13:53	13:52
47	 META VOLANTE MURCIA . Puente de los Peligros	2.5	21.5	161.7	13:58	13:57	13:55
42	LOS DOLORES. Precaución travesía	3.6	25.1	158.1	14:04	14:02	14:00
67	Cruce. A la derecha por Calle Escuelas dirección Restaurante el Brujo y camino de los forestales	3	28.1	155.1	14:09	14:07	14:05
73	 Cruce. A la izquierda por camino de los forestales. COMIENZA PUERTO	0.1	28.2	155	14:09	14:07	14:05
112	Cruce.A la derecha dirección Cresta del Gallo	1.1	29.3	153.9	14:11	14:08	14:06
343	 ALTO CRESTA DEL GALLO PM 3ª CAT. Precaución descenso.	3.1	32.4	150.8	14:16	14:13	14:11
177	CENTRO DE VISITANTES LA LUZ	4.3	36.7	146.5	14:22	14:20	14:17
159	RESTAURANTE LA BALSA. Precaución descenso.	1.6	38.3	144.9	14:25	14:22	14:19
124	Precaución Puente . Curva izquierda , derecha, dirección La Alberca por calle carretas, calle Mirasierra , calle Azaar , calle la paloma , carretera del Palmar , Costera Sur , calle de la Alberca.	0.8	39.1	144.1	14:26	14:23	14:20
80	 PUNTO VERDE . Zona de desechos	0.9	40	143.2	14:28	14:25	14:22
60	EL PALMAR. Precaución, travesía.Dirección Carretera de Mazarrón , RM-603. Precaución Isletas y rotondas.	3	43	140.2	14:32	14:29	14:26

Altimetría <i>Altimètre</i>	ITINERARIO Y LOCALIDADES <i>ITINÉRAIRE ET LOCALITÉS</i>	Kilometers of Stage <i>Kilomètres de l'étape</i>			Horarios de Paso <i>Horaire de passage</i>		
		PARCIAL <i>Parciel</i>	TOTAL <i>Total</i>	FALTAN <i>Reste</i>	38 km/h.	40 km/h.	42 km/h.
110	EL CAÑARICO . Precaución, travesía	13.6	56.6	126.6	14:54	14:49	14:45
157	Cruce. A la derecha dirección Alhama de Murcia , La Costera , por RM-E10	9.4	66	117.2	15:09	15:04	14:59
160	Precaución Estrechamiento , Curva peligrosa derecha , izquierda , derecha por calle Estación , Calle Lorenzo Rubio , RM-E10	7.6	73.6	109.6	15:21	15:15	15:10
180	Rotonda , se sigue recto dirección Alhama de Murcia por Avenida de España , Avenida Juan Carlos I , Avenida de la Constitución , RM- 515	0.4	74	109.2	15:21	15:16	15:10
70	 PUNTO VERDE . Zona de desechos	0.5	74.5	108.7	15:22	15:16	15:11
245	Cruce , a la izquierda dirección Sierra Espuña por Carretera Fuente Alta	1.3	75.8	107.4	15:24	15:18	15:13
243	 COMIENZA PUERTO. CATEGORIA ESPECIAL . TROFEO CIMA MARCO PANTANI	0.2	76	107.2	15:25	15:19	15:13
650	CENTRO DE INTERPRETACIÓN DE LA NATURALEZA	9.3	85.3	97.9	15:39	15:32	15:26
1158	 ALTO COLLADO BERMEJO . PM CATEGORIA ESPECIAL TROFEO CIMA MARCO PANTANI . Precaución descenso	7.9	93.2	90	15:52	15:44	15:38
558	ALEDO . Precaución , travesía , resaltos . Descenso	7.3	100.5	82.7	16:03	15:55	15:48
215	TOTANA . Precaución , travesía , resaltos por N-340a , Avenida Juan Carlos I , Calle Emilio Cobas Sánchez Carretera de Mazarrón , dirección RM-3	14	114.5	68.7	16:25	16:16	16:08
213	Cruce, giro a la izquierda	1.9	116.4	66.8	16:28	16:19	16:11
209	Entrada en autovía y salida por SALIDA 0 RM-315	3.1	119.5	63.7	16:33	16:24	16:15

Altimetría <i>Altimètre</i>	ITINERARIO Y LOCALIDADES <i>ITINÉRAIRE ET LOCALITÉS</i>	Kilometers of Stage <i>Kilomètres de l'étape</i>			Horarios de Paso <i>Horaire de passage</i>		
		PARCIAL <i>Parciel</i>	TOTAL <i>Total</i>	FALTAN <i>Reste</i>	38 km/h.	40 km/h.	42 km/h.
209	 COMIENZA AVITUALLAMIENTO	0.5	120	63.2	16:34	16:25	16:16
199	 PUNTO VERDE . Zona de desechos	3	123	60.2	16:39	16:29	16:20
201	EL PARETÓN . Precaución , travesía , resaltos	2	125	58.2	16:42	16:32	16:23
190	TERMINO MUNICIPAL DE MAZARRÓN	3.1	128.1	55.1	16:47	16:37	16:28
162	Entrada en autovía RM-3	4.9	133	50.2	16:55	16:44	16:35
83	Salida de autovía por SALIDA 23 , Mazarrón Norte	9	142	41.2	17:09	16:58	16:47
80	MAZARRÓN . Precaución , travesía , resaltos	2.3	144.3	38.9	17:12	17:01	16:51
49	 META VOLANTE MAZARRÓN . Avenida Constitución . Junto Aseguradora	1	145.3	37.9	17:14	17:02	16:52
29	 Cruce. Se sigue recto dirección Cartagena , Alto El Cedacero . COMIENZA PUERTO .	13.3	158.6	24.6	17:35	17:22	17:11
31	 PUNTO VERDE . Zona de desechos	0.4	159	24.2	17:36	17:23	17:12
317	 ALTO EL CEDACERO PM 3ª cat . Precaución Descenso muy rápido	4.7	163.7	19.5	17:43	17:30	17:18
70	CANTERAS . Precaución , travesía , resaltos .	9	172.7	10.5	17:57	17:44	17:31
7	Rotonda , a la izquierda dirección Los Patojos RM-332	3.8	176.5	6.7	18:03	17:49	17:37
11	Rotonda a la derecha por RM-36 , dirección MEDIA SALA	0.9	177.4	5.8	18:05	17:51	17:38
12	Cruce, a la derecha por Avenida Juan Carlos I , Avenida Colón , Avenida Alameda de San Antón	1.1	178.5	4.7	18:06	17:52	17:40

Altimetría <i>Altimètre</i>	ITINERARIO Y LOCALIDADES <i>ITINÉRAIRE ET LOCALITÉS</i>	Kilometers of Stage <i>Kilomètres de l'étape</i>			Horarios de Paso <i>Horaire de passage</i>		
		PARCIAL <i>Parciel</i>	TOTAL <i>Total</i>	FALTAN <i>Reste</i>	38 km/h.	40 km/h.	42 km/h.
2	Rotonda , Plaza España , a la derecha , por Calle Doctor Marañon , Calle Real	3.2	181.7	1.5	18:11	17:57	17:44
2	Cruce , se sigue recto por Calle Real dirección Puerto de Cartagena . PRECAUCIÓN ISLETA , POR LA DERECHA	0.3	182	1.2	18:12	17:58	17:45
2	 Ultimo Kilometro . Calle Real , junto Arsenal Militar .	0.2	182.2	1	18:12	17:58	17:45
2	Rotonda , se sigue recto por Paseo Alfonso XII , por la izquierda . Dirección prohibida.	0.5	182.7	0.5	18:13	17:59	17:46
2	DESVÍO DE VEHÍCULOS . A la derecha	0	182.7	0.5	18:13	17:59	17:46
2	 META . Paseo Alfonso XII	0.5	183.2	0	18:14	17:59	17:46