

Vuelta
Región
Murcia
2023



ETAPA1

San Javier - Alto Parque Torres, Cartagena

Rutómetro

Control de salida / Control de départ: SAN JAVIER

Concentración y firma / Rassemblement de départ et signature: SAN JAVIER . Parque Almansa : De 11:15 a 12:15 horas

Llamada / Appel: 12:20


Salida Neutralizada / Départ fictif: 12:25

Kilómetros Neutralizados / Kilomètres neutralisés: 10


Recorrido Neutralizado / Neutralisé:




Control de firmas y corte de cinta en el interior del Parque Almansa , salida hacia Avda. Calderón de la Barca dirección Santiago de la Ribera , rotonda , se sigue recto por Avda. Aviación Española , Avd. Mar Menor , rotonda , se sigue por Avd. Virgen del Loreto , se gira a la derecha por Calle de los Porches , giro a la izquierda por Paseo Colón , a la izquierda por Avd. de España y Avd. del Mirador hasta centro Comercial Dos Mares , rotonda , se sigue recto dirección el Mirador por RM-F24 , Calle Nuestra Señora del Rosario , se sigue por dirección prohibida , giro a la izquierda por RM-F23 hasta Carretera San Cayetano , Hortamira . Kilometro Cero





Salida Real / Départ: 12:40



Altimetría <i>Altimètre</i>	ITINERARIO Y LOCALIDADES <i>ITINÉRAIRE ET LOCALITÉS</i>	Kilometers of Stage <i>Kilomètres de l'étape</i>			Horarios de Paso <i>Horaire de passage</i>		
		PARCIAL <i>Parciel</i>	TOTAL <i>Total</i>	FALTAN <i>Reste</i>	38 km/h.	40 km/h.	42 km/h.
62	 SALIDA REAL / KM. 0 El Mirador, RM-F23, Avenida San Cayetano , junto Hortamira	0	0	194.7	12:40	12:40	12:40
72	Rotondas , se sigue recto dirección San Cayetano , por RM-F23	0.9	0.9	193.8	12:41	12:41	12:41
73	LOS SAEZ	0.5	1.4	193.3	12:42	12:42	12:42
58	Rotonda , a la derecha dirección Avileses , Sucina por F-48	1.3	2.7	192	12:44	12:44	12:43



Altimetría <i>Altimètre</i>	ITINERARIO Y LOCALIDADES <i>ITINÉRAIRE ET LOCALITÉS</i>	Kilometers of Stage <i>Kilomètres de l'étape</i>			Horarios de Paso <i>Horaire de passage</i>		
		PARCIAL <i>Parciel</i>	TOTAL <i>Total</i>	FALTAN <i>Reste</i>	38 km/h.	40 km/h.	42 km/h.
139	TERMINO MUNICIPAL DE MURCIA	3.8	6.5	188.2	12:50	12:49	12:49
163	Cruce , a la derecha por F-20	2.1	8.6	186.1	12:53	12:52	12:52
183	PRECAUCIÓN , firme en mal estado	2.9	11.5	183.2	12:58	12:57	12:56
211	Cruce a la derecha y Rotonda a la izquierda , dirección Hacienda de Riquelme , Murcia , La Tercia por F-48	1.4	12.9	181.8	13:00	12:59	12:58
213	Rotonda , a la derecha , dirección Murcia , LaTercia , Gea y Truyols	2.7	15.6	179.1	13:04	13:03	13:02
188	LA TERCIA	4.4	20	174.7	13:11	13:10	13:08
215	Cruce a la derecha , dirección los Garres , Murcia , El Garruchal por RM-F23	2.6	22.6	172.1	13:15	13:13	13:12
291	ALTO EL GARRUCHAL (No puntuable) . Precaución Descenso muy rapido	3.8	26.4	168.3	13:21	13:19	13:17
68	SAN JOSE DE LA VEGA	8.1	34.5	160.2	13:34	13:31	13:29
124	 Cruce , a la izquierda dirección Cresta del Gallo , por calle Escuelas . COMIENZA PUERTO . PRECAUCIÓN Estrechamiento	0.6	35.1	159.6	13:35	13:32	13:30
105	Cruce a la derecha , dirección Parque Natural El Valle , Cresta del Gallo	0.9	36	158.7	13:36	13:34	13:31
343	 ALTO CRESTA DEL GALLO PM 3ª CAT. Precaución descenso.	3.2	39.2	155.5	13:41	13:38	13:36
343	Cruce , a la derecha dirección los Teatinos , La Fuensanta	0	39.2	155.5	13:41	13:38	13:36
229	Cruce a la derecha dirección La Fuensanta , Los Teatinos	1.6	40.8	153.9	13:44	13:41	13:38

Altimetría <i>Altimètre</i>	ITINERARIO Y LOCALIDADES <i>ITINÉRAIRE ET LOCALITÉS</i>	Kilometers of Stage <i>Kilomètres de l'étape</i>			Horarios de Paso <i>Horaire de passage</i>		
		PARCIAL <i>Parciel</i>	TOTAL <i>Total</i>	FALTAN <i>Reste</i>	38 km/h.	40 km/h.	42 km/h.
150	Cruce a la derecha , PRECAUCIÓN , giro pronunciado en descenso , isleta central . Dirección Santuario de La Fuensanta	1.2	42	152.7	13:46	13:43	13:40
56	Cruce a la izquierda por Abraxas ,PRECAUCIÓN giro pronunciado en descenso , calle Pepe Serna , Avenida Región Murciana , Calle Pintor Antonio Aroca Martinez , Avenida del Progreso , F-1. PRECAUCION isleta y rotonda	2.2	44.2	150.5	13:49	13:46	13:43
30	BARRIO DEL PROGRESO , Precaución , Travesía , resaltos .	1.9	46.1	148.6	13:52	13:49	13:45
33	Rotonda a la derecha , por Ronda Sur . PRECAUCIÓN , isleta central en toda la travesía , se toma por la decha .	1.6	47.7	147	13:55	13:51	13:48
34	Cruce a la izquierda por Avenida Infante Juan Manuel , PRECAUCIÓN isleta central en toda la travesía , se toma por la derecha	1.4	49.1	145.6	13:57	13:53	13:50
35	 META VOLANTE MURCIA . Av. Infante J. Manuel , frente banco Sabadell	0.8	49.9	144.8	13:58	13:54	13:51
37	Cruce a la izquierda por Avenida Princesa , Avenida Floridablanca y Carretera El Palmar	0.4	50.3	144.4	13:59	13:55	13:51
41	ALJUCER	1.9	52.2	142.5	14:02	13:58	13:54
40	 PUNTO VERDE . Zona de desechos	0.8	53	141.7	14:03	13:59	13:55
55	Rotonda a la derecha dirección El Palmar , por calle de la Alberca , calle Lorca y RM-603	2.6	55.6	139.1	14:07	14:03	13:59

Altimetría <i>Altimètre</i>	ITINERARIO Y LOCALIDADES <i>ITINÉRAIRE ET LOCALITÉS</i>	Kilometers of Stage <i>Kilomètres de l'étape</i>			Horarios de Paso <i>Horaire de passage</i>		
		PARCIAL <i>Parciel</i>	TOTAL <i>Total</i>	FALTAN <i>Reste</i>	38 km/h.	40 km/h.	42 km/h.
60	EL PALMAR. Precaución, travesía. Dirección Carretera de Mazarrón , RM-603. Precaución Isletas y rotondas.	0.4	56	138.7	14:08	14:04	14:00
110	EL CAÑARICO . Precaución, travesía	13	69	125.7	14:28	14:23	14:18
157	Cruce. A la derecha dirección Alhama de Murcia , La Costera , por RM-E10	11.1	80.1	114.6	14:46	14:40	14:34
160	Precaución Estrechamiento , Curva peligrosa derecha , izquierda , derecha por calle Estación , Calle Lorenzo Rubio , RM-E10	5.6	85.7	109	14:55	14:48	14:42
180	Rotonda , se sigue recto dirección Alhama de Murcia por Avenida de España , Avenida Juan Carlos I , Avenida de la Constitución , RM-515	0.5	86.2	108.5	14:56	14:49	14:43
176	 META VOLANTE PRIMAFRIO. Alhama de Murcia	0.6	86.8	107.9	14:57	14:50	14:44
186	 Punto Verde . Zona Desechos	0.1	86.9	107.8	14:57	14:50	14:44
245	Cruce , a la izquierda dirección Sierra Espuña por Carretera Fuente Alta	2.4	89.3	105.4	15:01	14:53	14:47
243	 COMIENZA PUERTO. CATEGORIA ESPECIAL . TROFEO CIMA MARCO PANTANI	0.1	89.4	105.3	15:01	14:54	14:47
650	CENTRO DE INTERPRETACIÓN DE LA NATURALEZA	7.3	96.7	98	15:12	15:05	14:58
1158	 ALTO COLLADO BERMEJO . PM CATEGORIA ESPECIAL TROFEO CIMA MARCO PANTANI . Precaución descenso	10	106.7	88	15:28	15:20	15:12

Altimetría Altimètre	ITINERARIO Y LOCALIDADES ITINÉRAIRE ET LOCALITÉS	Kilometers of Stage Kilomètres de l'étape			Horarios de Paso Horaire de passage		
		PARCIAL Parciel	TOTAL Total	FALTAN Reste	38 km/h.	40 km/h.	42 km/h.
558	ALEDO . Precaución , travesía , resaltos . Descenso	10.1	116.8	77.9	15:44	15:35	15:26
215	TOTANA . Precaución , travesía , resaltos por N-340a , Avenida Juan Carlos I , Calle Emilio Cobas Sánchez Carretera de Mazarrón , dirección RM-3	11.7	128.5	66.2	16:02	15:52	15:43
214	 COMIENZA AVITUALLAMIENTO	1.5	130	64.7	16:05	15:55	15:45
209	Entrada en autovía y salida por SALIDA 0 RM-315	2	132	62.7	16:08	15:58	15:48
199	 PUNTO VERDE . Zona de desechos	1.1	133.1	61.6	16:10	15:59	15:50
201	EL PARETÓN . Precaución , travesía , resaltos	5.2	138.3	56.4	16:18	16:07	15:57
190	TERMINO MUNICIPAL DE MAZARRÓN	3.2	141.5	53.2	16:23	16:12	16:02
162	Entrada en autovía RM-3	4.6	146.1	48.6	16:30	16:19	16:08
83	Salida de autovía por SALIDA 23 , Mazarrón Norte	9.2	155.3	39.4	16:45	16:32	16:21
80	MAZARRÓN . Precaución , travesía , resaltos	2.5	157.8	36.9	16:49	16:36	16:25
49	 META VOLANTE MAZARRÓN . Avenida Constitución . Junto Aseguradora	0.9	158.7	36	16:50	16:38	16:26
13	Rotonda a la derecha dirección Isla Plana , La Azohia por RM-E22	7.8	166.5	28.2	17:02	16:49	16:37
29	 Cruce. Se sigue recto dirección Cartagena , Alto El Cedacero . COMIENZA PUERTO .	5.5	172	22.7	17:11	16:58	16:45

Altimetría <i>Altimètre</i>	ITINERARIO Y LOCALIDADES <i>ITINÉRAIRE ET LOCALITÉS</i>	Kilometers of Stage <i>Kilomètres de l'étape</i>			Horarios de Paso <i>Horaire de passage</i>		
		PARCIAL <i>Parciel</i>	TOTAL <i>Total</i>	FALTAN <i>Reste</i>	38 km/h.	40 km/h.	42 km/h.
31	 PUNTO VERDE . Zona de desechos	0.1	172.1	22.6	17:11	16:58	16:45
284	Cuestas del Cedacero , Precaución descenso antes de cima	3.6	175.7	19	17:17	17:03	16:51
317	 ALTO EL CEDACERO PM 3ª cat . Precaución Descenso muy rápido	1.5	177.2	17.5	17:19	17:05	16:53
70	CANTERAS . Precaución , travesía , resaltos .	8.9	186.1	8.6	17:33	17:19	17:05
7	Rotonda , a la derecha dirección Avenida del Cantón , Palacio de Deportes de Cartagena , Estadio Cartagonova , por Avenida del Cantón	3.9	190	4.7	17:40	17:25	17:11
9	Cruce a la derecha por avenida Alameda de San Antón	1.5	191.5	3.2	17:42	17:27	17:13
2	Rotonda , Plaza España , a la derecha , por Calle Doctor Marañón , Calle Real	0.3	191.8	2.9	17:42	17:27	17:14
2	Cruce , se sigue recto por Calle Real dirección Puerto de Cartagena . PRECAUCIÓN ISLETA , POR LA DERECHA	0.2	192	2.7	17:43	17:28	17:14
2	2 Kilómetros a Meta . Calle Real , junto Arsenal Militar .	0.7	192.7	2	17:44	17:29	17:15
3	Rotonda , se sigue recto por Paseo Alfonso XII , por la derecha .	0.5	193.2	1.5	17:45	17:29	17:16
5	Cruce a la izquierda por calle Pez y Calle Gibert ,	0.4	193.6	1.1	17:45	17:30	17:16
6	ULTIMO KILOMTERO . Precaución túnel	0.1	193.7	1	17:45	17:30	17:16

Altimetría <i>Altimètre</i>	ITINERARIO Y LOCALIDADES <i>ITINÉRAIRE ET LOCALITÉS</i>	Kilometers of Stage <i>Kilomètres de l'étape</i>			Horarios de Paso <i>Horaire de passage</i>		
		PARCIAL <i>Parciel</i>	TOTAL <i>Total</i>	FALTAN <i>Reste</i>	38 km/h.	40 km/h.	42 km/h.
9	 Cruce 180º a la derecha por Calle Navalmoral de la Mata . Comienza Puerto	0.1	193.8	0.9	17:46	17:30	17:16
15	Desvío de Vehículos a la Izquierda	0.1	193.9	0.8	17:46	17:30	17:17
23	Cruce a la derecha por Calle Puerta de la Villa	0.1	194	0.7	17:46	17:31	17:17
35	Cruce 180º a la derecha por Calle plaza Puerta de la Villa	0.4	194.4	0.3	17:46	17:31	17:17
43	 Meta , Plaza Puerta de la Villa Alto Parque Torres , Cartagena	0.3	194.7	0	17:47	17:32	17:18