

Vuelta
Región
Murcia
2024



ETAPA1

Alhama de Murcia (Primafrio) - Murcia

Rutómetro

Control de salida / Control de départ: ALHAMA DE MURCIA , sede central Primafrio

Concentración y firma / Rassemblement de départ et signature: ALHAMA DE MURCIA .
Primafrio : De 09:20 a 10:20 horas

Llamada / Appel: 10:25


Salida Neutralizada / Départ fictif: 10:30

Kilómetros Neutralizados / Kilomètres neutralisés: 10





Recorrido Neutralizado / Neutralisé:






Control de firmas y Salida desde la sede de Primafrio dirección Alhama de Murcia por via de servicio hasta estación de servicio Cepsa, nos incorporamos a N-340a , Avda de Antonio Fuertes , Avda España , Avda Juan Carlos I , Ayuntamiento de Alhama de Murcia , Avda Sierra Espuña , giro a la izquierda por Rambla Don Diego , Rotonda por la izquierda direc Rambla Don Diego , Cruce a la izquierda por Camino Almendrico y cruce a la derecha por N-340a direc Totana, se sigue recto hasta paraje El Majalejo , Km 0 .


Salida Real / Départ: 10:45


| Altimetría <i>Altimètre</i> | ITINERARIO Y LOCALIDADES <i>ITINÉRAIRE ET LOCALITÉS</i> | Kilometers of Stage <i>Kilomètres de l'étape</i> | | | Horarios de Paso <i>Horaire de passage</i> | | |
|--------------------------------|----------------------------------------------------------------------------------------------------------------------------|-----------------------------------------------------|-----------------------|------------------------|-----------------------------------------------|-------------|-------------|
| | | PARCIAL <i>Parciel</i> | TOTAL <i>Total</i> | FALTAN <i>Reste</i> | 38 km/h. | 40 km/h. | 42 km/h. |
| 180 |  SALIDA REAL / KM. 0 Paraje Majalejo | 0 | 0 | 198.7 | 10:45 | 10:45 | 10:45 |



| Altimetría <i>Altimètre</i> | ITINERARIO Y LOCALIDADES <i>ITINÉRAIRE ET LOCALITÉS</i> | Kilometers of Stage <i>Kilomètres de l'étape</i> | | | Horarios de Paso <i>Horaire de passage</i> | | |
|--------------------------------|--------------------------------------------------------------------------------------------------------------------------|-----------------------------------------------------|-----------------------|------------------------|-----------------------------------------------|-------------|-------------|
| | | PARCIAL <i>Parciel</i> | TOTAL <i>Total</i> | FALTAN <i>Reste</i> | 38 km/h. | 40 km/h. | 42 km/h. |
| 206 | TOTANA , precaución travesía , resaltos ,por N-340a , C/ Desvío. C/ Juan Carlos I , dirección Mazarrón | 4.6 | 4.6 | 194.1 | 10:52 | 10:51 | 10:51 |
| 211 | Entrada en Autovía RM-3 | 4.1 | 8.7 | 190 | 10:58 | 10:58 | 10:57 |
| 215 | Salida de Autovía (salida 0) por RM-315 | 0.3 | 9 | 189.7 | 10:59 | 10:58 | 10:57 |
| 204 | EL PARETÓN por RM-E27 | 5.5 | 14.5 | 184.2 | 11:07 | 11:06 | 11:05 |
| 206 | CANTAREROS | 1.7 | 16.2 | 182.5 | 11:10 | 11:09 | 11:08 |
| 190 | TERMINO MUNICIPAL DE MAZARRÓN | 1.8 | 18 | 180.7 | 11:13 | 11:12 | 11:10 |
| 190 | CAÑADA DE ROMERO | 1.2 | 19.2 | 179.5 | 11:15 | 11:13 | 11:12 |
| 162 | Entrada en Autovía RM-3 | 3.4 | 22.6 | 176.1 | 11:20 | 11:18 | 11:17 |
| 166 | RAMBLA EL SALADILLO | 3.4 | 26 | 172.7 | 11:26 | 11:24 | 11:22 |
| 125 | Salida de Autovía , Puerto de Mazarrón , fin Autovía , por RM-332 y RM-607 | 8.5 | 34.5 | 164.2 | 11:39 | 11:36 | 11:34 |

| Altimetría <i>Altimètre</i> | ITINERARIO Y LOCALIDADES <i>ITINÉRAIRE ET LOCALITÉS</i> | Kilometers of Stage <i>Kilomètres de l'étape</i> | | | Horarios de Paso <i>Horaire de passage</i> | | |
|--------------------------------|---------------------------------------------------------------------------------------------------------------------------------------------------------------------------------------------|-----------------------------------------------------|-----------------------|------------------------|-----------------------------------------------|-------------|-------------|
| | | PARCIAL <i>Parciel</i> | TOTAL <i>Total</i> | FALTAN <i>Reste</i> | 38 km/h. | 40 km/h. | 42 km/h. |
| 126 |  META VOLANTE MAZARRÓN , TROFEO FAMILIA ROJAS. Avenida Constitución , frente BBVA dirección RM-3 , Totana. | 4.9 | 39.4 | 159.3 | 11:47 | 11:44 | 11:41 |
| 55 |  PUNTO VERDE PRIMAFRIO. Zona Desechos | 1.6 | 41 | 157.7 | 11:49 | 11:46 | 11:43 |
| 130 | Entrada en Autovía RM-3 | 1.7 | 42.7 | 156 | 11:52 | 11:49 | 11:46 |
| 179 | RIO GUADALENTIN | 17.7 | 60.4 | 138.3 | 12:20 | 12:15 | 12:11 |
| 203 | Salida de Autovía por carretera de Mazarrón, dirección Totana | 5.3 | 65.7 | 133 | 12:28 | 12:23 | 12:18 |
| 220 | TOTANA , precaución travesía , resaltos ,por N-340a , C/Desvío. C/ Juan Carlos I | 2.3 | 68 | 130.7 | 12:32 | 12:27 | 12:22 |
| 208 |  COMIENZA AVITUALLAMIENTO | 2.2 | 70.2 | 128.5 | 12:35 | 12:30 | 12:25 |
| 210 | FIN AVITUALLAMIENTO | 3.1 | 73.3 | 125.4 | 12:40 | 12:34 | 12:29 |
| 220 |  PUNTO VERDE PRIMAFRIO. Zona Desechos | 0 | 73.3 | 125.4 | 12:40 | 12:34 | 12:29 |

| Altimetría <i>Altimètre</i> | ITINERARIO Y LOCALIDADES <i>ITINÉRAIRE ET LOCALITÉS</i> | Kilometers of Stage <i>Kilomètres de l'étape</i> | | | Horarios de Paso <i>Horaire de passage</i> | | |
|--------------------------------|----------------------------------------------------------------------------------------------------------------------------------------------------------------------------------------------------------------------------------------------------------------------|-----------------------------------------------------|-----------------------|------------------------|-----------------------------------------------|-------------|-------------|
| | | PARCIAL <i>Parciel</i> | TOTAL <i>Total</i> | FALTAN <i>Reste</i> | 38 km/h. | 40 km/h. | 42 km/h. |
| 300 |  Comienza puerto (Alto Aledo) . Junto gasolinera , dirección Aledo | 0 | 73.3 | 125.4 | 12:40 | 12:34 | 12:29 |
| 614 |  ALTO DE ALEDO. PM 3ª categoría . Comienza descenso. | 6.4 | 79.7 | 119 | 12:50 | 12:44 | 12:38 |
| 585 | ALEDO , por RM-503 dirección Sierra Espuña | 1 | 80.7 | 118 | 12:52 | 12:46 | 12:40 |
| 678 |  Cruce a la derecha por Carretera Sierra Espuña dirección Collado Bermejo. Comienza Puerto (Collado Bermejo) | 3.4 | 84.1 | 114.6 | 12:57 | 12:51 | 12:45 |
| 799 | Area Recreativa Las Alquerias | 1.8 | 85.9 | 112.8 | 13:00 | 12:53 | 12:47 |
| 1158 |   ALTO COLLADO BERMEJO CIMA MARCO PANTANI . PM 1ª categoría . Precaución comienza descenso. | 5.4 | 91.3 | 107.4 | 13:09 | 13:01 | 12:55 |
| 1025 | Casa Rosa | 2.8 | 94.1 | 104.6 | 13:13 | 13:06 | 12:59 |
| 747 | Area Recreativa la Perdiz | 4.5 | 98.6 | 100.1 | 13:20 | 13:12 | 13:05 |


| Altimetría <i>Altimètre</i> | ITINERARIO Y LOCALIDADES <i>ITINÉRAIRE ET LOCALITÉS</i> | Kilometers of Stage <i>Kilomètres de l'étape</i> | | | Horarios de Paso <i>Horaire de passage</i> | | |
|--------------------------------|-------------------------------------------------------------------------------------------------------------------------------------|-----------------------------------------------------|-----------------------|------------------------|-----------------------------------------------|-------------|-------------|
| | | PARCIAL <i>Parciel</i> | TOTAL <i>Total</i> | FALTAN <i>Reste</i> | 38 km/h. | 40 km/h. | 42 km/h. |
| 674 | Cruce , 180º a la izquierda por Calle Bautista dirección el Berro . Precaución descenso. | 4.7 | 103.3 | 95.4 | 13:28 | 13:19 | 13:12 |
| 590 | EL BERRO , precaución ,estrechamiento, travesía , resaltos por calle Juan Bautista , calle San Miguel , calle el Cura , calle Mayor | 1.8 | 105.1 | 93.6 | 13:30 | 13:22 | 13:15 |
| 580 | Cruce , se sigue recto por RM-C25 , dirección Pliego . Precaución descenso | 0.9 | 106 | 92.7 | 13:32 | 13:24 | 13:16 |
| 499 | Cruce , a la izquierda por RM-515 dirección Pliego , Mula | 4.8 | 110.8 | 87.9 | 13:39 | 13:31 | 13:23 |
| 500 | TERMINO MUNICIPAL DE PLIEGO | 5.3 | 116.1 | 82.6 | 13:48 | 13:39 | 13:30 |
| 535 | ALTO DE PLIEGO (ESPUÑA) no puntuable | 3.6 | 119.7 | 79 | 13:54 | 13:44 | 13:36 |
| 424 |  PUNTO VERDE PRIMAFRIO. Zona Desechos | 5.3 | 125 | 73.7 | 14:02 | 13:52 | 13:43 |


| Altimetría <i>Altimètre</i> | ITINERARIO Y LOCALIDADES <i>ITINÉRAIRE ET LOCALITÉS</i> | Kilometers of Stage <i>Kilomètres de l'étape</i> | | | Horarios de Paso <i>Horaire de passage</i> | | |
|--------------------------------|----------------------------------------------------------------------------------------------------------------------------------------------------------------------------------------------------------|-----------------------------------------------------|-----------------------|------------------------|-----------------------------------------------|-------------|-------------|
| | | PARCIAL <i>Parciel</i> | TOTAL <i>Total</i> | FALTAN <i>Reste</i> | 38 km/h. | 40 km/h. | 42 km/h. |
| 334 | MULA . Por carretera de Pliego , Calle Juan Antonio Perea (por dirección prohibida) , Gran vía , Avenida de la Paz | 1.5 | 126.5 | 72.2 | 14:04 | 13:54 | 13:45 |
| 260 |  META VOLANTE MULA , LUIS LEÓN SANCHEZ ,en Av Gran Vía , dirección Camino curtis , C-20 , C-2 , RM-C3 , RM-B13 y RM-531 | 2 | 128.5 | 70.2 | 14:07 | 13:57 | 13:48 |
| 220 | Precaución Puentes Estrechos | 2.7 | 131.2 | 67.5 | 14:12 | 14:01 | 13:52 |
| 167 | ALBUDEITE , precaución , travesía , resaltos | 15.4 | 146.6 | 52.1 | 14:36 | 14:24 | 14:14 |
| 158 | CAMPOS DEL RIO , precaución , travesía , resaltos | 3.2 | 149.8 | 48.9 | 14:41 | 14:29 | 14:19 |
| 187 | Precaución firme en mal estado | 2.4 | 152.2 | 46.5 | 14:45 | 14:33 | 14:22 |
| 103 | ALGUAZAS . Precaución , travesía , resaltos Por Avenida Colón , Calle Mayor , calle del Molino , N-344 | 7.9 | 160.1 | 38.6 | 14:57 | 14:45 | 14:33 |

| Altimetría <i>Altimètre</i> | ITINERARIO Y LOCALIDADES <i>ITINÉRAIRE ET LOCALITÉS</i> | Kilometers of Stage <i>Kilomètres de l'étape</i> | | | Horarios de Paso <i>Horaire de passage</i> | | |
|--------------------------------|-----------------------------------------------------------------------------------------------------------------------------------------------------------|-----------------------------------------------------|-----------------------|------------------------|-----------------------------------------------|-------------|-------------|
| | | PARCIAL <i>Parciel</i> | TOTAL <i>Total</i> | FALTAN <i>Reste</i> | 38 km/h. | 40 km/h. | 42 km/h. |
| 45 |  META VOLANTE MOLINA DEL SEGURA. Junto Policia Local por Calle Mayor | 4.4 | 164.5 | 34.2 | 15:04 | 14:51 | 14:40 |
| 65 | Cruce , se sigue recto por Carretera de Madrid , N-301 , dirección Murcia | 1.4 | 165.9 | 32.8 | 15:06 | 14:53 | 14:42 |
| 49 | Concesionario KIA. M.GALLEGO | 3.6 | 169.5 | 29.2 | 15:12 | 14:59 | 14:47 |
| 23 | Rotonda. Precaución tranvía y paso estrecho . | 2.3 | 171.78 | 26.9 | 15:16 | 15:02 | 14:50 |
| 62 | MURCIA , por Avenida Juan Carlos I , Plaza Circular y Avenida Constitución , dirección Gran Vía | 1.4 | 173.2 | 25.5 | 15:18 | 15:04 | 14:52 |
| 60 |  META VOLANTE MURCIA . Paso contrameta . Av Gran Vía Escultor Salzillo | 2.7 | 175.9 | 22.8 | 15:22 | 15:08 | 14:56 |
| 62 | Puente de los Peligros , Avenida Canalejas , Alameda de Colón , Calle Princesa , Avenida Infante Juan Manuel , RM-300 | 0.3 | 176.19 | 22.5 | 15:23 | 15:09 | 14:56 |

| Altimetría <i>Altimètre</i> | ITINERARIO Y LOCALIDADES <i>ITINÉRAIRE ET LOCALITÉS</i> | Kilometers of Stage <i>Kilomètres de l'étape</i> | | | Horarios de Paso <i>Horaire de passage</i> | | |
|--------------------------------|--------------------------------------------------------------------------------------------------------------------------------------------------------------------------------------------------------|-----------------------------------------------------|-----------------------|------------------------|-----------------------------------------------|-------------|-------------|
| | | PARCIAL <i>Parciel</i> | TOTAL <i>Total</i> | FALTAN <i>Reste</i> | 38 km/h. | 40 km/h. | 42 km/h. |
| 59 | Cruce , a la derecha por Avenida Región Murciana , dirección Los Dolores | 0.7 | 176.9 | 21.8 | 15:24 | 15:10 | 14:57 |
| 61 | LOS DOLORES | 2 | 178.9 | 19.8 | 15:27 | 15:13 | 15:00 |
| 62 |  PUNTO VERDE PRIMAFRIO. Zona Desechos | 1.1 | 180 | 18.7 | 15:29 | 15:15 | 15:02 |
| 63 | Cruce se sigue recto por camino de San José , dirección Cresta del Gallo | 1.1 | 181.1 | 17.6 | 15:30 | 15:16 | 15:03 |
| 92 |  Cruce , a la derecha dirección Cresta del Gallo , por calle Escuelas . COMIENZA PUERTO . PRECAUCIÓN Estrechamiento | 1.5 | 182.6 | 16.1 | 15:33 | 15:18 | 15:05 |
| 129 | Cruce a la derecha , dirección Parque Natural El Valle , Cresta del Gallo | 0.5 | 183.1 | 15.6 | 15:34 | 15:19 | 15:06 |
| 376 |  ALTO CRESTA DEL GALLO PM 3ª CAT. Precaución descenso. | 3.7 | 186.8 | 11.9 | 15:39 | 15:25 | 15:11 |
| 376 | Cruce , a la derecha dirección los Teatinos , La Fuensanta | 0 | 186.8 | 11.9 | 15:39 | 15:25 | 15:11 |

| Altimetría <i>Altimètre</i> | ITINERARIO Y LOCALIDADES <i>ITINÉRAIRE ET LOCALITÉS</i> | Kilometers of Stage <i>Kilomètres de l'étape</i> | | | Horarios de Paso <i>Horaire de passage</i> | | |
|--------------------------------|------------------------------------------------------------------------------------------------------------------------------------------------------------------------------------------------------------------------|-----------------------------------------------------|-----------------------|------------------------|-----------------------------------------------|-------------|-------------|
| | | PARCIAL <i>Parciel</i> | TOTAL <i>Total</i> | FALTAN <i>Reste</i> | 38 km/h. | 40 km/h. | 42 km/h. |
| 247 | Cruce a la derecha dirección La Fuensanta , Los Teatinos | 1.6 | 188.4 | 10.3 | 15:42 | 15:27 | 15:14 |
| 166 | Cruce a la derecha , PRECAUCIÓN , giro pronunciado en descenso , isleta central . Dirección Santuario de La Fuensanta | 1.1 | 189.5 | 9.2 | 15:44 | 15:29 | 15:15 |
| 146 | SANTUARIO DE LA FUENSANTA . Precaución descenso por dirección prohibida , por calle Nuestra Señora de la Fuensanta , calle Subida de la Fuensanta , RM-302 | 0.9 | 190.38 | 8.3 | 15:45 | 15:30 | 15:16 |
| 65 | Cruce a la izquierda por Abraxas ,Precaución giro pronunciado en descenso , calle Pepe Serna , Avenida Región Murciana , Calle Pintor Antonio Aroca Martinez , Avenida del Progreso , F-1. Precaución isleta y rotonda | 1.3 | 191.7 | 7 | 15:47 | 15:32 | 15:18 |

| Altimetría <i>Altimètre</i> | ITINERARIO Y LOCALIDADES <i>ITINÉRAIRE ET LOCALITÉS</i> | Kilometers of Stage <i>Kilomètres de l'étape</i> | | | Horarios de Paso <i>Horaire de passage</i> | | |
|--------------------------------|---------------------------------------------------------------------------------------------------------------------------------------------------------------------------|-----------------------------------------------------|-----------------------|------------------------|-----------------------------------------------|-------------|-------------|
| | | PARCIAL <i>Parciel</i> | TOTAL <i>Total</i> | FALTAN <i>Reste</i> | 38 km/h. | 40 km/h. | 42 km/h. |
| 65 | BARRIO DEL PROGRESO , Precaución , Travesía , resaltos | 2.5 | 194.2 | 4.5 | 15:51 | 15:36 | 15:22 |
| 56 | Rotonda a la derecha , por Ronda Sur . PRECAUCIÓN , isleta central en toda la travesía , se toma por la decha . | 1 | 195.2 | 3.5 | 15:53 | 15:37 | 15:23 |
| 60 | Cruce a la izquierda por Avenida Infante Juan Manuel , PRECAUCIÓN isleta central en toda la travesía , se toma por la derecha | 1.5 | 196.7 | 2 | 15:55 | 15:40 | 15:26 |
| 61 |  ULTIMO KILOMETRO. Av. Infante J. Manuel , frente colegio Santa Joaquina de Vedruna | 1 | 197.7 | 1 | 15:57 | 15:41 | 15:27 |
| 60 | Cruce a la izquierda por Avenida Princesa , Avenida Floridablanca y Carretera El Palmar | 0.1 | 197.8 | 0.9 | 15:57 | 15:41 | 15:27 |

| Altimetría <i>Altimètre</i> | ITINERARIO Y LOCALIDADES <i>ITINÉRAIRE ET LOCALITÉS</i> | Kilometers of Stage <i>Kilomètres de l'étape</i> | | | Horarios de Paso <i>Horaire de passage</i> | | |
|--------------------------------|----------------------------------------------------------------------------------------------------------------------------------------|-----------------------------------------------------|-----------------------|------------------------|-----------------------------------------------|-------------|-------------|
| | | PARCIAL <i>Parciel</i> | TOTAL <i>Total</i> | FALTAN <i>Reste</i> | 38 km/h. | 40 km/h. | 42 km/h. |
| 61 | Cruce, iglesia del Carmen , a la derecha por alameda de Colón , avenida canalejas , Puente de los Peligros | 0.3 | 198.1 | 0.6 | 15:57 | 15:42 | 15:28 |
| 60 |  Meta ,Gran vía Escultor Salzillo (Banco de España) | 0.6 | 198.7 | 0 | 15:58 | 15:43 | 15:28 |