

Vuelta
Región
Murcia
2024



ETAPA1

Alhama de Murcia (Primafrio) - Murcia

Rutómetro

Control de salida / Control de départ: ALHAMA DE MURCIA , sede central Primafrio

Concentración y firma / Rassemblement de départ et signature: ALHAMA DE MURCIA .
Primafrio : De 09:20 a 10:20 horas

Llamada / Appel: 10:25


Salida Neutralizada / Départ fictif: 10:30

Kilómetros Neutralizados / Kilomètres neutralisés: 10






Recorrido Neutralizado / Neutralisé:






Control de firmas y Salida desde la sede de Primafrio dirección Alhama de Murcia por via de servicio hasta estación de servicio Cepsa, nos incorporamos a N-340a , Avda de Antonio Fuertes , Avda España , Avda Juan Carlos I , Ayuntamiento de Alhama de Murcia , Avda Sierra Espuña , giro a la izquierda por Rambla Don Diego , Rotonda por la izquierda direc Rambla Don Diego , Cruce a la izquierda por Camino Almendrico y cruce a la derecha por N-340a direc Totana, se sigue recto hasta paraje El Majalejo , Km 0 .


Salida Real / Départ: 10:45


	ITINERARIO Y LOCALIDADES ITINÉRAIRE ET LOCALITÉS	Kilometers of Stage Kilomètres de l'étape			Horarios de Paso Horaire de passage		
		PARCIAL Parciel	TOTAL Total	FALTAN Reste	40 km/h.	42 km/h.	44 km/h.
180	 SALIDA REAL / KM. 0 Paraje Majalejo	0	0	198.7	10:45	10:45	10:45



	ITINERARIO Y LOCALIDADES ITINÉRAIRE ET LOCALITÉS	Kilometers of Stage Kilomètres de l'étape			Horarios de Paso Horaire de passage		
		PARCIAL Parciel	TOTAL Total	FALTAN Reste	40 km/h.	42 km/h.	44 km/h.
206	TOTANA , precaución travesía , resaltos ,por N-340a , C/ Desvío. C/ Juan Carlos I , dirección Mazarrón	4.6	4.6	194.1	10:51	10:51	10:51
211	Entrada en Autovía RM-3	4.1	8.7	190	10:58	10:57	10:56
215	Salida de Autovía (salida 0) por RM-315	0.3	9	189.7	10:58	10:57	10:57
204	EL PARETÓN por RM-E27	5.5	14.5	184.2	11:06	11:05	11:04
206	CANTAREROS	1.7	16.2	182.5	11:09	11:08	11:07
190	TERMINO MUNICIPAL DE MAZARRÓN	1.8	18	180.7	11:12	11:10	11:09
190	CAÑADA DE ROMERO	1.2	19.2	179.5	11:13	11:12	11:11
162	Entrada en Autovía RM-3	3.4	22.6	176.1	11:18	11:17	11:15
166	RAMBLA EL SALADILLO	3.4	26	172.7	11:24	11:22	11:20
125	Salida de Autovía , Puerto de Mazarrón , fin Autovía , por RM-332 y RM-607	8.5	34.5	164.2	11:36	11:34	11:32


		Kilometers of Stage Kilomètres de l'étape			Horarios de Paso Horaire de passage		
ITINERARIO Y LOCALIDADES ITINÉRAIRE ET LOCALITÉS		PARCIAL Parciel	TOTAL Total	FALTAN Reste	40 km/h.	42 km/h.	44 km/h.
126	  META VOLANTE MAZARRÓN , TROFEO FAMILIA ROJAS. Avenida Constitución , frente BBVA dirección RM-3 , Totana.	4.9	39.4	159.3	11:44	11:41	11:38
55	 PUNTO VERDE PRIMAFRIO. Zona Desechos	1.6	41	157.7	11:46	11:43	11:40
130	Entrada en Autovía RM-3	1.7	42.7	156	11:49	11:46	11:43
179	RIO GUADALENTIN	17.7	60.4	138.3	12:15	12:11	12:07
203	Salida de Autovía por carretera de Mazarrón, dirección Totana	5.3	65.7	133	12:23	12:18	12:14
220	TOTANA , precaución travesía , resaltos ,por N-340a , C/Desvío. C/ Juan Carlos I	2.3	68	130.7	12:27	12:22	12:17
208	 COMIENZA AVITUALLAMIENTO	2.2	70.2	128.5	12:30	12:25	12:20
210	FIN AVITUALLAMIENTO	3.1	73.3	125.4	12:34	12:29	12:24
220	 PUNTO VERDE PRIMAFRIO. Zona Desechos	0	73.3	125.4	12:34	12:29	12:24

	ITINERARIO Y LOCALIDADES ITINÉRAIRE ET LOCALITÉS	Kilometers of Stage Kilomètres de l'étape			Horarios de Paso Horaire de passage		
		PARCIAL Parciel	TOTAL Total	FALTAN Reste	40 km/h.	42 km/h.	44 km/h.
300	 Comienza puerto (Alto Aledo) . Junto gasolinera , dirección Aledo	0	73.3	125.4	12:34	12:29	12:24
614	 ALTO DE ALEDO. PM 3ª categoría . Comienza descenso.	6.4	79.7	119	12:44	12:38	12:33
585	ALEDO , por RM-503 dirección Sierra Espuña	1	80.7	118	12:46	12:40	12:35
678	 Cruce a la derecha por Carretera Sierra Espuña dirección Collado Bermejo. Comienza Puerto (Collado Bermejo)	3.4	84.1	114.6	12:51	12:45	12:39
799	Area Recreativa Las Alquerias	1.8	85.9	112.8	12:53	12:47	12:42
1158	  ALTO COLLADO BERMEJO CIMA MARCO PANTANI . PM 1ª categoría . Precaución comienza descenso.	5.4	91.3	107.4	13:01	12:55	12:49
1025	Casa Rosa	2.8	94.1	104.6	13:06	12:59	12:53
747	Area Recreativa la Perdiz	4.5	98.6	100.1	13:12	13:05	12:59


	ITINERARIO Y LOCALIDADES ITINÉRAIRE ET LOCALITÉS	Kilometers of Stage Kilomètres de l'étape			Horarios de Paso Horaire de passage		
		PARCIAL Parciel	TOTAL Total	FALTAN Reste	40 km/h.	42 km/h.	44 km/h.
674	Cruce , 180º a la izquierda por Calle Bautista dirección el Berro . Precaución descenso.	4.7	103.3	95.4	13:19	13:12	13:05
590	EL BERRO , precaución ,estrechamiento, travesía , resaltos por calle Juan Bautista , calle San Miguel , calle el Cura , calle Mayor	1.8	105.1	93.6	13:22	13:15	13:08
580	Cruce , se sigue recto por RM-C25 , dirección Pliego . Precaución descenso	0.9	106	92.7	13:24	13:16	13:09
499	Cruce , a la izquierda por RM-515 dirección Pliego , Mula	4.8	110.8	87.9	13:31	13:23	13:16
500	TERMINO MUNICIPAL DE PLIEGO	5.3	116.1	82.6	13:39	13:30	13:23
535	ALTO DE PLIEGO (ESPUÑA) no puntuable	3.6	119.7	79	13:44	13:36	13:28
424	 PUNTO VERDE PRIMAFRIO. Zona Desechos	5.3	125	73.7	13:52	13:43	13:35


	ITINERARIO Y LOCALIDADES ITINÉRAIRE ET LOCALITÉS	Kilometers of Stage Kilomètres de l'étape			Horarios de Paso Horaire de passage		
		PARCIAL Parciel	TOTAL Total	FALTAN Reste	40 km/h.	42 km/h.	44 km/h.
334	MULA . Por carretera de Pliego , Calle Juan Antonio Perea (por dirección prohibida) , Gran vía , Avenida de la Paz	1.5	126.5	72.2	13:54	13:45	13:37
260	 META VOLANTE MULA , LUIS LEÓN SANCHEZ ,en Av Gran Vía , dirección Camino curtis , C-20 , C-2 , RM-C3 , RM-B13 y RM-531	2	128.5	70.2	13:57	13:48	13:40
220	Precaución Puentes Estrechos	2.7	131.2	67.5	14:01	13:52	13:43
167	ALBUDEITE , precaución , travesía , resaltos	15.4	146.6	52.1	14:24	14:14	14:04
158	CAMPOS DEL RIO , precaución , travesía , resaltos	3.2	149.8	48.9	14:29	14:19	14:09
187	Precaución firme en mal estado	2.4	152.2	46.5	14:33	14:22	14:12
103	ALGUAZAS . Precaución , travesía , resaltos Por Avenida Colón , Calle Mayor , calle del Molino , N-344	7.9	160.1	38.6	14:45	14:33	14:23

	ITINERARIO Y LOCALIDADES ITINÉRAIRE ET LOCALITÉS	Kilometers of Stage Kilomètres de l'étape			Horarios de Paso Horaire de passage		
		PARCIAL Parciel	TOTAL Total	FALTAN Reste	40 km/h.	42 km/h.	44 km/h.
45	 META VOLANTE MOLINA DEL SEGURA. Junto Policia Local por Calle Mayor	4.4	164.5	34.2	14:51	14:40	14:29
65	Cruce , se sigue recto por Carretera de Madrid , N-301 , dirección Murcia	1.4	165.9	32.8	14:53	14:42	14:31
49	Concesionario KIA. M.GALLEGO	3.6	169.5	29.2	14:59	14:47	14:36
23	Rotonda. Precaución tranvía y paso estrecho .	2.3	171.78	26.9	15:02	14:50	14:39
62	MURCIA , por Avenida Juan Carlos I , Plaza Circular y Avenida Constitución , dirección Gran Vía	1.4	173.2	25.5	15:04	14:52	14:41
60	 META VOLANTE MURCIA . Paso contrameta . Av Gran Vía Escultor Salzillo	2.7	175.9	22.8	15:08	14:56	14:44
62	Puente de los Peligros , Avenida Canalejas , Alameda de Colón , Calle Princesa , Avenida Infante Juan Manuel , RM-300	0.3	176.19	22.5	15:09	14:56	14:45

	ITINERARIO Y LOCALIDADES ITINÉRAIRE ET LOCALITÉS	Kilometers of Stage Kilomètres de l'étape			Horarios de Paso Horaire de passage		
		PARCIAL Parciel	TOTAL Total	FALTAN Reste	40 km/h.	42 km/h.	44 km/h.
59	Cruce , a la derecha por Avenida Región Murciana , dirección Los Dolores	0.7	176.9	21.8	15:10	14:57	14:46
61	LOS DOLORES	2	178.9	19.8	15:13	15:00	14:48
62	 PUNTO VERDE PRIMAFRIO. Zona Desechos	1.1	180	18.7	15:15	15:02	14:50
63	Cruce se sigue recto por camino de San José , dirección Cresta del Gallo	1.1	181.1	17.6	15:16	15:03	14:51
92	 Cruce , a la derecha dirección Cresta del Gallo , por calle Escuelas . COMIENZA PUERTO . PRECAUCIÓN Estrechamiento	1.5	182.6	16.1	15:18	15:05	14:54
129	Cruce a la derecha , dirección Parque Natural El Valle , Cresta del Gallo	0.5	183.1	15.6	15:19	15:06	14:54
376	 ALTO CRESTA DEL GALLO PM 3ª CAT. Precaución descenso.	3.7	186.8	11.9	15:25	15:11	14:59
376	Cruce , a la derecha dirección los Teatinos , La Fuensanta	0	186.8	11.9	15:25	15:11	14:59

	ITINERARIO Y LOCALIDADES ITINÉRAIRE ET LOCALITÉS	Kilometers of Stage Kilomètres de l'étape			Horarios de Paso Horaire de passage		
		PARCIAL Parciel	TOTAL Total	FALTAN Reste	40 km/h.	42 km/h.	44 km/h.
247	Cruce a la derecha dirección La Fuensanta , Los Teatinos	1.6	188.4	10.3	15:27	15:14	15:01
166	Cruce a la derecha , PRECAUCIÓN , giro pronunciado en descenso , isleta central . Dirección Santuario de La Fuensanta	1.1	189.5	9.2	15:29	15:15	15:03
146	SANTUARIO DE LA FUENSANTA . Precaución descenso por dirección prohibida , por calle Nuestra Señora de la Fuensanta , calle Subida de la Fuensanta , RM-302	0.9	190.38	8.3	15:30	15:16	15:04
65	Cruce a la izquierda por Abraxas ,Precaución giro pronunciado en descenso , calle Pepe Serna , Avenida Región Murciana , Calle Pintor Antonio Aroca Martinez , Avenida del Progreso , F-1. Precaución isleta y rotonda	1.3	191.7	7	15:32	15:18	15:06

	ITINERARIO Y LOCALIDADES <i>ITINÉRAIRE ET LOCALITÉS</i>	Kilometers of Stage <i>Kilomètres de l'étape</i>			Horarios de Paso <i>Horaire de passage</i>		
		PARCIAL <i>Parciel</i>	TOTAL <i>Total</i>	FALTAN <i>Reste</i>	40 km/h.	42 km/h.	44 km/h.
65	BARRIO DEL PROGRESO , Precaución , Travesía , resaltos	2.5	194.2	4.5	15:36	15:22	15:09
56	Rotonda a la derecha , por Ronda Sur . PRECAUCIÓN , isleta central en toda la travesía , se toma por la decha .	1	195.2	3.5	15:37	15:23	15:11
60	Cruce a la izquierda por Avenida Infante Juan Manuel , PRECAUCIÓN isleta central en toda la travesía , se toma por la derecha	1.5	196.7	2	15:40	15:26	15:13
61	 ULTIMO KILOMETRO. Av. Infante J. Manuel , frente colegio Santa Joaquina de Vedruna	1	197.7	1	15:41	15:27	15:14
60	Cruce a la izquierda por Avenida Princesa , Avenida Floridablanca y Carretera El Palmar	0.1	197.8	0.9	15:41	15:27	15:14

	ITINERARIO Y LOCALIDADES <i>ITINÉRAIRE ET LOCALITÉS</i>	Kilometers of Stage <i>Kilomètres de l'étape</i>			Horarios de Paso <i>Horaire de passage</i>		
		PARCIAL <i>Parciel</i>	TOTAL <i>Total</i>	FALTAN <i>Reste</i>	40 km/h.	42 km/h.	44 km/h.
61	Cruce, iglesia del Carmen , a la derecha por alameda de Colón , avenida canalejas , Puente de los Peligros	0.3	198.1	0.6	15:42	15:28	15:15
60	 Meta ,Gran vía Escultor Salzillo (Banco de España)	0.6	198.7	0	15:43	15:28	15:15