

46 EDICIÓN

VUELTA REGION MURCIA

13 y 14 Febrero 2026



Región



de Murcia



Costa Cálida

REGIÓN
DE MURCIA



UNION
CYCLISTE
INTERNATIONALE

www.vueltamurcia.es

PATROCINADORES

VUELTA REGIÓN MURCIA 2026

Comunidad Autónoma



Principales



Costa Cálida
REGIÓN DE MURCIA

Salidas y Metas



Ayuntamiento
de Cartagena



AYUNTAMIENTO
DE YECLA



Santomera

1200
MURCIA



Ayuntamiento
de Murcia

Patrocinadores



Juan de Dios
CLIMATIZACION



CALICHE
CORPORACIÓN FAMILIAR

X-ELIO+



M. Gallego



Fundación
Camino de la Cruz
de Caravaca

GOBIK®



Puerto de Cartagena

Autoridad Portuaria de Cartagena

Haier
Climatización y confort

Institucionales



AYUNTAMIENTO
DE SAN JAVIER



Ayuntamiento
de Mula



AYUNTAMIENTO
DE MAZARRÓN



Los muchos aficionados al ciclismo en todo el mundo están de enhorabuena con esta 46ª edición de la Vuelta Ciclista a la Región de Murcia Costa Cálida porque podrán disfrutar el doble de una de las primeras pruebas del circuito internacional que más emociones ofrece.

Después de cinco años con una única jornada, la Vuelta recupera el formato de dos días de competición, lo que demuestra la gran categoría, la capacidad de crecer y asumir nuevos retos, y el interés que despierta la prueba deportiva más internacional en lo que a continuidad y difusión se refiere de las que se llevan a cabo anualmente en la Región de Murcia.

No será ésta la única novedad a celebrar, ya que, por primera vez, el municipio de Santomera, cuna de grandes ciclistas y que tiene en el ciclismo una de sus señas de identidad, albergará el final de la carrera el 14 de febrero.

La salida de la competición tendrá lugar el 13 de febrero en la ciudad de Cartagena, con el final de etapa en Yecla, tras recorrer más de 178 km de emocionante competencia en la carretera.

La segunda etapa, que decide el triunfo final en la Vuelta Ciclista a la Región de Murcia, plantea un recorrido de similar distancia con su punto de partida en la ciudad de Murcia y la meta ya referida en Santomera. A lo largo del recorrido tendrá lugar una de las citas más esperadas siempre por todos los aficionados, el ascenso al Collado Bermejo-Cima Marco Pantani, que cada año depara grandes momentos de ciclismo.

Y en cada kilómetro del recorrido, que permite mostrar en directo a una gran audiencia internacional la riqueza paisajística, cultural y patrimonial que alberga la Región de Murcia, el público que sigue a esta gran competición podrá disfrutar de la presencia de algunos de los principales equipos y figuras de esa gran síntesis de esfuerzo, emoción y espectáculo que es el ciclismo.

Gracias a la familia Guzmán y a su admirable pasión por este deporte, a cuya difusión tanto ha contribuido en nuestra tierra a través de nuestra querida Vuelta Ciclista a la Región de Murcia, competición que tiene ante sí un futuro ilusionante en los años por venir.

Una gratitud que comparto también con todas aquellas personas, patrocinadores, empresas e instituciones que cada año hacen posible la celebración de este gran acontecimiento deportivo de la máxima categoría.

Fernando López Miras
Presidente de la Región de Murcia

COMITÉ DE HONOR

Presidente de la Comunidad Autónoma de la Región de Murcia: Fernando López Miras

Delegado del Gobierno en Murcia: Francisco Lucas Ayala

Consejera de Turismo, Cultura, Juventud y Deportes: Carmen María Conesa Nieto

Director General de Deportes: Francisco Javier Sánchez López

Coronel Jefe de la Comandancia de la Guardia Civil: Francisco Pulido Catalán

Alcalde de Murcia: José Francisco Ballesta Germán

Alcaldesa de Cartagena: Noelia Arroyo Hernández

Alcalde de Santomera: Víctor Martínez Muñoz

Alcaldesa de Yecla: Remedios Lajara Domínguez

COMITÉ ORGANIZADOR

Director de Honor: Fernando López Miras

Director General: Francisco Alfonso Guzmán Pérez

CEO y Subdirector General: Fran Guzmán Alcaraz

Director Técnico: Juan Carlos Pujante Gil

Safety Manager: Pedro Cano Ballester

Reguladores: Jokin Bilbao y Unai Yus

Comandante Jefe del Sector de Tráfico de la Guardia Civil: Francisco Javier Utrabo Vallejo

Jefe de Orden Público: Miguel Ángel Ciudad Gutiérrez

Servicios Médicos: Encarnación Carnicer, Arturo Prieto, Lea Lagrange y Jorge Zieleniewski

Señalizaciones: Antonio Morales Sánchez

Banderas Amarillas: Alfonso Enri Hidalgo

Coordinador de Metas: Gustavo Megías Gaspar

Coordinador de Salidas: Raúl Carrión Sansano

Transmisiones: Gerardo Fraile

Radio Vuelta: Mónica Guajardo

Speaker: Juan Mari Guajardo

Fotógrafo: Pascual Méndez

Tv: Alejandro Artes

Diseño y Web: Salvador Conesa Andúgar

Foto Finish: Bernardo Mazón

Redes Sociales: Germán Romera

Protocolo: María Contreras

COLEGIO DE COMISARIOS (UCI):

Presidente: Thierry Gouvenou (Francia)

Adjunto 1: Jordi Gual Martínez (España)

Adjunto 2: José Pascual Pitarch (España)

Crono: Carmelo Hernández Molina (Región de Murcia)

Llegada: Isidro Santiago Pérez (Región de Murcia)

Moto 1: Santiago Oliva Martínez (Región de Murcia)

Moto 2: Manuel Barrios Ortiz (Comunidad Castilla la Mancha)

Moto 3: Juan Antonio Alcaraz García (Región de Murcia)



VOLVEMOS A INTENTARLO

No hay duda que la pandemia de COVID, cogió a todo el mundo y creo que es literal, con el pie cambiado. Muchas fueron las carreras que tuvieron que ser suspendidas, aplazadas, y en el menor de los casos, recortadas.

Este último fue nuestro caso, tuvimos que hacerlo para seguir. Habíamos vuelto a dos días de competición, y nos obligó a reducir una jornada para poder encajar en el calendario español a todas las competiciones. La Federación nos lo pidió y aceptamos, aunque fuimos los únicos que aceptamos, pero alguien tenía que hacerlo.

Nos ha vuelto a costar unos años volver a este formato de dos días, pero lo hemos conseguido, con la ayuda de la Dirección General de Deportes de la Comunidad de Murcia, los Ayuntamientos de toda la Región que siempre están dispuestos a recibir a la La Vuelta y algunas empresas que nos han abierto sus puertas y otras que se han mantenido a pesar de los malos momentos vividos.

A todos y a los aficionados murcianos gracias por su apoyo. Nosotros ahora, hemos vuelto al camino que ellos nos pedían y volvemos a intentar afianzar la Vuelta a la Región de Murcia "Costa Cálida" con varias jornadas, incluso con la esperanza de que, en breve, consigamos estar en tres.

No obstante seamos pacientes, ahora toca disfrutar de estas dos etapas que hemos preparado y que creemos continúan nuestro estilo de organización. Todos los equipos van a tener sus oportunidades de lucimiento y estoy seguro que nos ofrecerán un espectáculo digno de nuestra carrera que ya cumple 46 años celebrándose de forma ininterrumpida.

Mucha suerte para todos y preparados, una vez más, para volver a disfrutar del ciclismo de alto nivel internacional en la Región, pero durante dos días. El futuro, de momento, esta por llegar.

Francisco Alfonso Guzmán Pérez
Director General Vuelta Ciclista Murcia

1/6

Este número es indicativo del riesgo del producto, siendo 1/6 indicativo de menor riesgo y 6/6 de mayor riesgo.

Caja Rural Central está adherida al Fondo de Garantía de Depósitos de Entidades de Crédito. El Fondo garantiza los depósitos en dinero hasta 100.000 euros por titular y entidad.

3. El reembolso, rescate o la devolución anticipada de una parte o de todo el principal invertido están sujetos a penalizaciones.

“Aprecia
lo extraordinario
en lo cotidiano”

Depósito Nómina
12 meses

2,25%TAE¹
2,25%TIN

Solo para las mil primeras nóminas de importe igual o superior a 1.800€²



Depósito a plazo fijo a 12 meses con liquidación de intereses a fin de plazo. Importe máximo por cliente 100.000€. Importe mínimo: 10.000€. Penalización por cancelación anticipada: pérdida del 100% de los intereses percibidos hasta la fecha de cancelación sobre el importe cancelado.

1. Ejemplo representativo para un importe de 100.000€, a un TIN de 2,25%, 2,25% TAE, se percibe un total de intereses de 2.250€ en el supuesto de mantener el importe total durante 12 meses sobre los que se practicará la retención fiscal oportuna.

2. Promoción válida para las 1.000 primeras nóminas de importe igual o superior a 1.800€ y una permanencia de 12 meses, exclusiva para clientes que domicilien por primera vez su nómina en CRC Caja Rural Central.

Haier

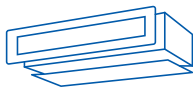
Haier ecosystem

1



Soluciones
residenciales

2



Soluciones
comerciales

3



Soluciones de
calefacción y ACS



haier-aire.com

Haier

More Creation, More Possibilities

HORARIOS Y PRELIMINARES

Jueves, 12 Febrero, 2026

Oficina permanente

PALACIO PRÍNCIPE DE ASTURIAS

Av. Juan Carlos I, s/n 30009 Murcia

655 59 35 32

15:00h. a 20:00h.

Entrega de documentación y credenciales.

15:30h. a 16:45h.

Recogida de dorsales y placas de bicicleta.

15:00 h.

Reconocimiento de vehículos seguidores por Guardia Civil y receptores de Radio Vuelta.

No será acreditado ningún vehículo sin pasar revisión de Guardia Civil. Todos los vehículos en carrera deberán llevar radio vuelta.

17:00 h.

Reunión del Presidente del Jurado Internacional con los Directores de Equipos.

18:00 h.

Reunión de Conductores.

19:00 h.

Reunión del Jurado Técnico.

Viernes, 13 Febrero, 2026

CONCENTRACIÓN Y CONTROL DE SALIDA

Terminal Juan Sebastián Elcano (Muelle de Cruceros)

P.º Alfonso XII, 8, 30202 Cartagena, Murcia

655 59 35 32

10:20 a 11:20 h.

Control de firmas

10:30 h.

Reunión del Jurado Técnico con motos de carrera, motos Tv, radio y prensa.

11:30 h.

Salida Neutralizada.

11:45 h.

Salida Real, Km. 0.

16:00 h.

Meta, Gobik Yecla

Sábado, 14 Febrero, 2026

CONCENTRACIÓN Y CONTROL DE SALIDA

Parque Príncipe de Asturias

Avda. de los Pinos, s/n, 30009, Murcia

655 59 35 32

09:50 a 10:50 h.

Control de firmas

10:00 h.

Reunión del Jurado Técnico con motos de carrera, motos Tv, radio y prensa.

11:00 h.

Salida Neutralizada.

11:15 h.

Salida Real, Km. 0.

11:30 h.

Meta, Santomera



OFICINAS PERMANENTES Y SALAS DE PRENSA

Jueves, 12 Febrero, 2026

De 15:00h a 20:00h

PALACIO PRÍNCIPE DE ASTURIAS

Av. Juan Carlos I, s/n 30009 - Murcia

655 59 35 32



Viernes, 13 Febrero, 2026

De 08:30 a 11:00 h.

RECINTO DE SALIDA

Terminal Juan Sebastián Elcano (Muelle de Cruceros)

P.º Alfonso XII, 8, 30202 Cartagena, Murcia

655 59 35 32



De 14:30 a 19:00 h.

INSTALACIONES GOBIK

Avenida de la Paz / Avda. Adolfo Suárez, 206 - 30510 Yecla (Murcia)

655 59 35 32



Sábado, 14 Febrero, 2026

De 08:30 a 11:00h.

Pabellón Príncipe de Asturias

Avda. Juan Carlos I, s/n - 30009 Murcia

655 59 35 32

De 13:30 a 19:00h.

COLEGIO RICARDO CAMPILLO SANTOMERA

Carretera de Abanilla, 2 - 30140, Santomera (Murcia)

655 59 35 32



SPRINT INTERMEDIOS



**Ayuntamiento
de Mula**



Trofeo combatividad
LUIS LEÓN SÁNCHEZ



Santomera



Trofeo
FAMILIA ROJAS



**AYUNTAMIENTO
DE SAN JAVIER**

Recorrido Vuelta Región de Murcia

ETAPA 1 - CARTAGENA - GOBIK YECLA (178,5 Km)

ETAPA 2 - MURCIA - SANTOMERA (178,7 Km)





Puerto de Cartagena



Autoridad Portuaria de Cartagena



saes[®]

Innovar_Desarrollar_Proteger



Ayuntamiento
Cartagena



Cartagena da la bienvenida a la **Vuelta Ciclista a la Región de Murcia 2026**. Como punto de partida de esta importante prueba, la ciudad vuelve a demostrar que es un escenario inigualable para el deporte de alta competición. Acoger la **salida oficial** refuerza nuestra proyección internacional y nos consolida como una sede referente de grandes eventos.

El deporte es una seña de identidad de una ciudad que sabe proyectarse al mundo a través del esfuerzo, como se demuestra cada año cuando **nuestro histórico sistema defensivo se convierte en el gran protagonista de la Ruta de las Fortalezas**, uniendo patrimonio y superación. También nuestro **Puerto ha sido recientemente escenario internacional de la prestigiosa Ocean Race** y esta Vuelta Ciclista vuelve a poner de relieve que somos un referente indiscutible como destino turístico deportivo; capaz de ofrecer una experiencia única a deportistas y visitantes.

Mi compromiso como alcaldesa es que Cartagena siga creciendo como una ciudad saludable y activa. Por eso, trabajamos en una ambiciosa estrategia de **modernización y mejora de nuestras infraestructuras deportivas**. Queremos que el deporte de calidad no sea solo para las grandes citas, sino que llegue en las mejores condiciones a cada uno de nuestros **barrios y diputaciones**, fomentando el deporte base y garantizando instalaciones de calidad para todos nuestros vecinos.

A los equipos, patrocinadores y medios de comunicación que consultan este libro de ruta: gracias por elegirnos. A los ciclistas: os espera una salida espectacular entre el mar y la historia. Estoy convencida de que Cartagena os impulsará con fuerza en este inicio de competición.

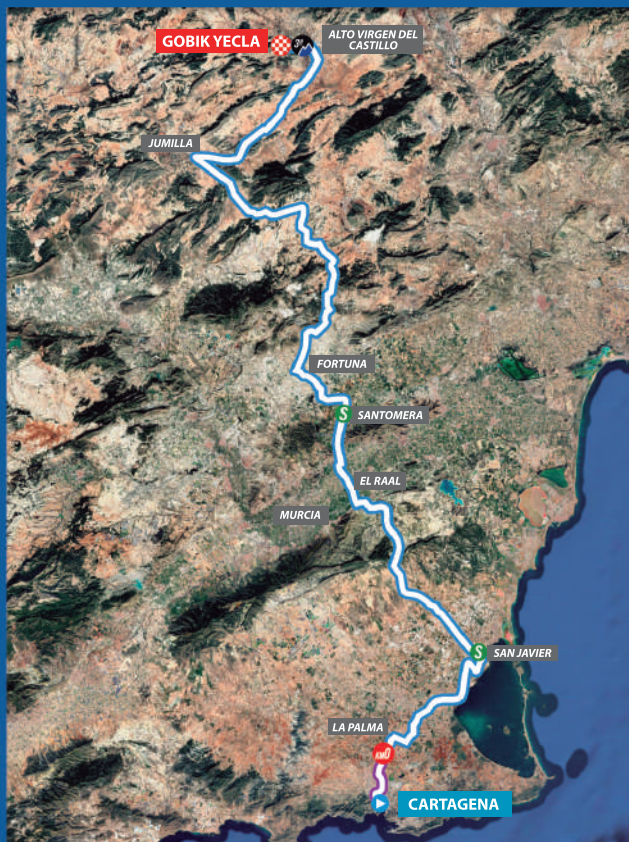
¡Bienvenidos a Cartagena y feliz Vuelta!

Noelia Arroyo Hernández
Alcaldesa de Cartagena

ETAPA 1

CARTAGENA - GOBIK YECLA

178,5 Km



VUELTA REGIÓN DE MURCIA





**AYUNTAMIENTO
DE YECLA**



Saluda Vuelta Ciclista Región de Murcia Costa Cálida 2026

El ciclismo profesional internacional vuelve a situar a la Región de Murcia en el centro del calendario deportivo los días 13 y 14 de febrero, con la celebración de la 46.ª edición de la Vuelta Ciclista a la Región de Murcia Costa Cálida. En este contexto, Yecla asume un papel destacado al acoger la llegada de la primera etapa, convirtiéndose en escaparate privilegiado de una prueba seguida en numerosos países.

La celebración de esta prueba trasciende el ámbito estrictamente deportivo. A través de su cobertura internacional y del trazado de la carrera, Yecla tendrá la ocasión de proyectar al exterior sus paisajes, sus viñedos, su industria y algunos de sus espacios más representativos que definen su carácter como ciudad, contribuyendo desde el ámbito local a reforzar la proyección exterior de la Región de Murcia, un territorio atractivo y con capacidad para asumir y organizar iniciativas de alcance internacional.

Este evento permite además acercar a la ciudadanía el ciclismo profesional de primer nivel, haciendo visible el nivel de exigencia, preparación y dedicación que requiere este deporte. Una referencia directa para quienes encuentran en la práctica deportiva un espacio de aprendizaje, constancia y superación, especialmente entre las generaciones más jóvenes.

Para Yecla, acoger esta etapa supone abrir la ciudad al deporte de alto nivel y ofrecer a vecinos y visitantes una jornada singular que acerca la élite del ciclismo a sus calles. Una cita que se enmarca en la apuesta del Ayuntamiento de Yecla por el fomento del turismo deportivo y que refuerza la presencia del municipio en el calendario ciclista, situándolo durante estos días en el itinerario de las grandes citas internacionales.

M.ª Remedios Lajara Domínguez
Alcaldesa de Yecla

GOBIK® x  MOVISTAR
TEAM



46 VUELTA CICLISTA A LA REGIÓN DE MURCIA COSTA CÁLIDA

INTERNACIONAL TROFEO ALONSO GUZMÁN

178,5 Kilómetros / Kilomètres

Etapla 1 CARTAGENA - GOBIK YECLA

Viernes, 13 de febrero de 2026

Vendredi, 13 février 2026



CONTROL DE SALIDA / *Control de départ: Cartagena, Terminal Juan Sebastián Elcano (Muelle de Cruceros)*

CONCENTRACIÓN Y FIRMA / *Rassemblement de départ et signature: De 10:20 a 11:20 h*




LLAMADA / *Appel: A las 11:25 horas*

SALIDA NEUTRALIZADA / *Départ fictif: A las 11:30 horas.*


TOTAL KILÓMETROS NEUTRALIZADOS / *Total kilomètres neutralisés: 9 Kms.*




RECORRIDO NEUTRALIZADO / *Neutralisé: Salida en Paseo Alfonso XII, Calle Real, Calle Menéndez Pelayo, Plaza de España, Avd. Alameda de San Antón, Calle Jorge Juan, Plaza Severo Ochoa, Avd. Víctor Beltrí, Plaza de la Libertad, Avd. Víctor Beltrí, Carretera de La Palma, RM-F36.*

ITINERARIO Y LOCALIDADES		Kilómetros de Etapa			Horarios de Paso		
		Kilomètres de l'étape			Horaire de passage		
		PARCIAL	TOTAL	FALTAN	40	42	44
Vial	ITINÉRAIRE ET LOCALITÉS	Parciel	Total	Reste			
RM-F36	SALIDA REAL / KM. 0 RM-F36 , Pk 9	0,0	0,0	178,5	11:45	11:45	11:45
RM-F36	La Palma , precaución , travesía , resaltos . Por calle Conesa Balanza y calle del Castaño	2,7	2,7	175,8	11:49	11:48	11:48
RM-311	Precaución isleta central , rotonda a la izquierda dirección San Javier por F-35	1,3	4,0	174,5	11:51	11:50	11:50
RM-F35	La Puebla , precaución , travesía , resaltos .	5,4	9,4	169,1	11:59	11:58	11:57
RM-F30	Los Alcázares , precaución , travesía , resaltos .	5,4	14,8	163,7	12:07	12:06	12:05
N-322	Precaución isleta central , se sigue recto por Av.13 de Octubre , Av. De la Libertad , N-322 , dirección San Javier	0,4	15,2	163,3	12:07	12:06	12:05
N-322	Rotonda , por la derecha , por vía de servicio , Carretera Los Alcázares- San Javier , dirección San Javier	4,9	20,1	158,4	12:15	12:13	12:12
N-322	Rotonda , a la derecha dirección Aeropuerto, Santiago de la Ribera	2,6	22,7	155,8	12:19	12:17	12:15
RM-F34	Santiago de la Ribera , precaución , travesía , resaltos .	4,2	26,9	151,6	12:25	12:23	12:21
RM-F34	Rotonda , precaución bolardos y estrechamiento , se toma por la derecha , dirección San Javier , Av. Mar Menor , Av. Aviación Española	0,7	27,6	150,9	12:26	12:24	12:22
RM-F34	San Javier , travesía , resaltos	0,8	28,4	150,1	12:27	12:25	12:23

ITINERARIO Y LOCALIDADES		Kilómetros de Etapa			Horarios de Paso		
		Kilomètres de l'étape			Horaire de passage		
		PARCIAL	TOTAL	FALTAN	40	42	44
Vial	ITINÉRAIRE ET LOCALITÉS	Parciel	Total	Reste			
S	Sprit Intermedio San Javier , Av. Aviación Española (con Calle María Díaz , C/ Alcantara , C/ Jabalina , Av.Pinatar , Av. Miguel Angel Blanco	1,3	29,7	148,8	12:29	12:27	12:25
	Avituallamiento y Puntos Verdes XELIO	1,3	31,0	147,5	12:31	12:29	12:27
RM-1	Entrada en Autovía RM-1 , dirección Zeneta , Santomera	2,0	33,0	145,5	12:34	12:32	12:30
RM-1	Salida de Autovía por salida 29 , dirección RM-F16 , Zeneta , Beniel , Santomera , El Raal , Alquerías	27,9	60,9	117,6	13:16	13:12	13:08
RM-301	Rotonda , a la derecha , dirección Alquerías , Santomera , RM-303	1,7	62,6	115,9	13:18	13:14	13:10
	Avituallamiento y Puntos Verdes XELIO	0,1	62,7	115,8	13:19	13:14	13:10
RM-303	El Raal , precaución , travesía , resaltos .	3,6	66,3	112,2	13:24	13:19	13:15
N-340	Santomera , precaución , travesía , resaltos . Av. Del Poeta Julián Andúgar , RM-414	4,2	70,5	108,0	13:30	13:25	13:21
S	Sprint Intermedio Santomera ,RM-414 , acueducto	7,0	77,5	101,0	13:41	13:35	13:30
	Rotonda , a la izquierda , por calle circunvalación , dirección Circuito , El Reloj , Ctr.Fortuna-La Matanza , camino viejo de Fortuna	2,4	79,9	98,6	13:44	13:39	13:33
	Puentes estrechos x 3	1,4	81,3	97,2	13:46	13:41	13:35
C-3223	Fortuna , precaución , travesía , resaltos . Calle José Planes , calle Mariano José de Lara , Avd. Salvador Allende , T-423 , C-3223 , Avd. de Salzillo , Avd. Narciso Yepes , T-423 , Ctr. Cobatillas-Venta Collares	7,9	89,2	89,3	13:58	13:52	13:46
	Avituallamiento y Puntos Verdes XELIO	1,8	91,0	87,5	14:01	13:55	13:49
RM-423	Rotonda , se sigue recto dirección Pinoso , Yecla , RM-422	8,6	99,6	78,9	14:14	14:07	14:00
RM-422	El Algarrobo	5,7	105,3	73,2	14:22	14:15	14:08



ITINERARIO Y LOCALIDADES		Kilómetros de Etapa			Horarios de Paso		
		Kilomètres de l' étape			Horaire de passage		
		PARCIAL	TOTAL	FALTAN	40	42	44
Vial	ITINÉRAIRE ET LOCALITÉS	Parciel	Total	Reste			
RM-A10	Cruce a la izquierda por RM-A10 , dirección Caña de del Trigo , Casas del Puerto , Ruta del Vino	5,6	110,9	67,6	14:31	14:23	14:16
RM-A28	Cañada del Trigo (Termino Municipal de Jumilla) , precaución , travesía , resaltos .	3,0	113,9	64,6	14:35	14:27	14:20
RM-A28	Torre del Rico , precaución , travesía , resaltos .	3,8	117,7	60,8	14:41	14:33	14:25
 	Avituallamiento y Puntos Verdes XELIO	4,7	122,4	56,1	14:48	14:39	14:31
RM-427	Cruce , a la izquierda por RM-427 , dirección Jumilla	5,8	128,2	50,3	14:57	14:48	14:39
N-344	Casas del Puerto , precaución , travesía , resaltos .	6,3	134,5	44,0	15:06	14:57	14:48
N-344a	Cruce a la derecha , salida 67 dirección Jumilla , El Carche , RM-A15	8,3	142,8	35,7	15:19	15:09	14:59
RM-A15	Cruce a la izquierda por RM-A26 , dirección Yecla	6,4	149,2	29,3	15:28	15:18	15:08
 	Avituallamiento y Puntos Verdes XELIO	7,2	156,4	22,1	15:39	15:28	15:18
	Punto Verde XELIO	12,1	168,5	10,0	15:57	15:45	15:34
RM-A26	Precaución estrechamiento	0,9	169,4	9,1	15:59	15:47	15:36
RM-424	Rotonda , a la izquierda dirección Yecla , por RM-424 , C-3223 , Precaución isletas centrales	0,5	169,9	8,6	15:59	15:47	15:36
C-3223	Yecla , precaución , travesía , resaltos	1,4	171,3	7,2	16:01	15:49	15:38
C-3223	Rotonda , se sigue recto , Precaución estrechamiento , se toma por la derecha	1,1	172,4	6,1	16:03	15:51	15:40
	Cruce a la izquierda por calle Cura Ibáñez , Precaución estrechamiento	0,3	172,7	5,8	16:04	15:51	15:40
	Cruce a la derecha , por calle Cruz de Piedra	0,4	173,1	5,4	16:04	15:52	15:41
	Estrechamiento en lado derecho , se toma por la izquierda , calle Corredera	0,3	173,4	5,1	16:05	15:52	15:41
	Precaución estrechamiento en ambos lados	0,2	173,6	4,9	16:05	15:53	15:41

ITINERARIO Y LOCALIDADES		Kilómetros de Etapa			Horarios de Paso		
		Kilomètres de l' étape			Horaire de passage		
Vial	ITINÉRAIRE ET LOCALITÉS	PARCIAL	TOTAL	FALTAN	40	42	44
		Parciel	Total	Reste			
	Cruce , a la izquierda por calle Concejal Sebastián Perez , precaución , estrechamiento y firme adoquinado Comienza Puerto Alto Virgen del Castillo	0,1	173,7	4,8	16:05	15:53	15:41
	Giro 180° a la derecha en subida	0,3	174,0	4,5	16:06	15:53	15:42
	Alto Virgen del Castillo. PM 3ª categoría Precaución descenso	1,0	175,0	3,5	16:07	15:55	15:43
	Curva cerrada a la derecha en descenso , precaución firme adoquinado (200m)	0,8	175,8	2,7	16:08	15:56	15:44
	Rotonda , a la derecha , por calle San Pablo dirección Gobik	0,1	175,9	2,6	16:08	15:56	15:44
	Precaución estrechamiento lado izquierdo , 300m	1,2	177,1	1,4	16:10	15:58	15:46
	Último Kilómetro	0,4	177,5	1,0	16:11	15:58	15:47
	Rotonda , a la izquierda por Avd. Adolfo Suarez dirección Gobik , Meta	0,7	178,2	0,3	16:12	15:59	15:48
	Meta , Avd. de Adolfo Suarez , N-344a Gobik Yecla	0,3	178,5	0,0	16:12	16:00	15:48

BANDERAS AMARILLAS ETAPA 1

-9,0 - 8,6 - 8,3 - 8 - 6,9 - 6,7 - 6,4 - 6,0 - 5,0 - 4,5 - 4,2 - 3,1 - 2,6 - 1,1 - 0,8 - 0,4 - 3,2 - 3,9 - 4,0 - 5,1 - 9,5 - 13,3 - 14,9 - 15,1 - 15,2 - 15,9 - 16,4 - 16,9 - 18,2 - 18,3 - 18,7 - 18,8 - 19 - 19,1 - 19,5 - 19,6 - 20,1 - 22,7 - 24,6 - 25,6 - 27,4 - 27,6 - 28,7 - 29,4 - 29,4 - 29,5 - 29,9 - 30,2 - 30,6 - 30,8 - 31,4 - 31,5 - 31,4 - 32,2 - 32,8 - 60,9 - 61,2 - 61,5 - 62,2 - 62,6 - 63,9 - 64,1 - 64,1 - 64,6 - 65,1 - 65,3 - 66,1 - 66,8 - 69,4 - 70,4 - 70,6 - 71,2 - 71,4 - 71,9 - 72,4 - 73,1 - 74,3 - 74,5 - 74,9 - 74,9 - 75,2 - 75,5 - 76 - 76,8 - 77,1 - 77,9 - 78,2 - 79,9 - 81,3 - 82,4 - 82,8 - 82,9 - 87,2 - 88,1 - 89,4 - 89,6 - 89,8 - 94,8 - 99,6 - 110,9 - 113,1 - 114,2 - 113,1 - 122,2 - 134,1 - 134,4 - 137,1 - 137,5 - 142,8 - 143,1 - 149,2 - 156,0 - 159,7 - 162,7 - 169,4 - 169,9 - 170,9 - 171,0 - 171,1 - 171,8 - 172,4 - 172,6 - 172,7 - 172,7 - 173,1 - 173,4 - 173,6 - 173,7 - 173,8 - 173,9 - 173,9 - 174 - 175,1 - 175,3 - 175,8 - 175,9 - 177,1 - 177,5 - 178,2

ÚLTIMOS 3 Km ETAPA 1

En bajada técnica por camino del castillo, a dos cientos metros curva a derecha 90º con cambio de rasante a adoquinado por calle Abad José Sola, entrada en 100 metros a redonda por la derecha curva abierta para coger Calle San Pablo con un pronunciación positiva 200 metros, para comenzar bajada en recta en curva a derecha, entrando a rotonda por la derecha girando a la izquierda dirección Gobik 700 metros en recta.

RECORRIDO ALTERNATIVO 1

Salida desde el Paseo Alfonso XII, dirección contraria de la carrera , se sigue recto por Paseo del Muelle , rotonda a la izquierda por CT-33 dirección Murcia , A-30 durante 40 Km , MU-33 , A-7 dirección Alicante - Albacete , se toma la salida 567 dirección Albacete por MU-32 , A-30 durante 20 Km , se toma la salida dirección Yecla por A-33 , se sigue recto 30 km hasta salida Jumilla , N-344 , N-344a , Av. Adolfo Suárez , Meta .

ETAPA 1

Control Médico: Caravana en línea de meta (junto a podium)

Oficina Permanente y Sala de Prensa: Oficinas Gobik, Avenida de la Paz / Avda. Adolfo Suárez, 206, 30510, Yecla (Murcia)

Control avituallamiento: Del km 31 al km 32,5, del km 62,7 al 64,6, del km 91 al 94, del km 122,4 al 126,9 y del km 156,4 al 158.

Zona Verde: Del km 32,5 al 33, Del km 64,6 al 65, Del km 94,5 al 95, Del km 126,9 al 127,4, Del Km 158 al 158,5 y del km 168,5 al 169.





ETAPA 1 . CARTAGENA - GOBIK YECLA 178,5 Km



PUNTOS DE INTERÉS ETAPA 1

RESUMEN

Cartagena - Gobik Yecla 178,5 Km

Viernes, 13 de Febrero de 2026

DETALLES

AVITUALLAMIENTOS

Del km 31 al km 32.5, del km 62.7 al 64.6, del km 91 al 94, del km 122.4 al 126.9 y del km 156.4 al 158.

PUERTOS DE MONTAÑA

Alto Virgen del Castillo (3ª categoría. Kilómetro 175)

SPRINT INTERMEDIOS

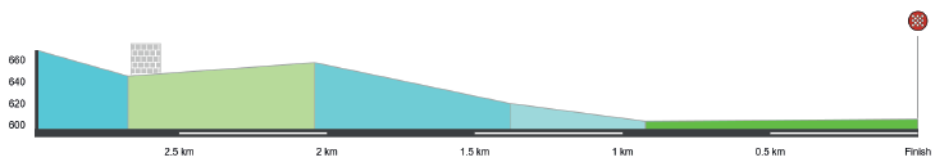
Sprint intermedio San Javier, (Avenida Aviación Española, San Javier. Kilómetro 29,7)

Sprint intermedio Santomera, trofeo Familia Rojas (RM-414, Kilómetro 77,5)

PUNTOS VERDES

Del km 32.5 al 33, Del km 64.6 al 65, Del km 94.5 al 95, Del km 126.9 al 127.4, Del Km 158 al 158.5 y del km 168,5 al 169

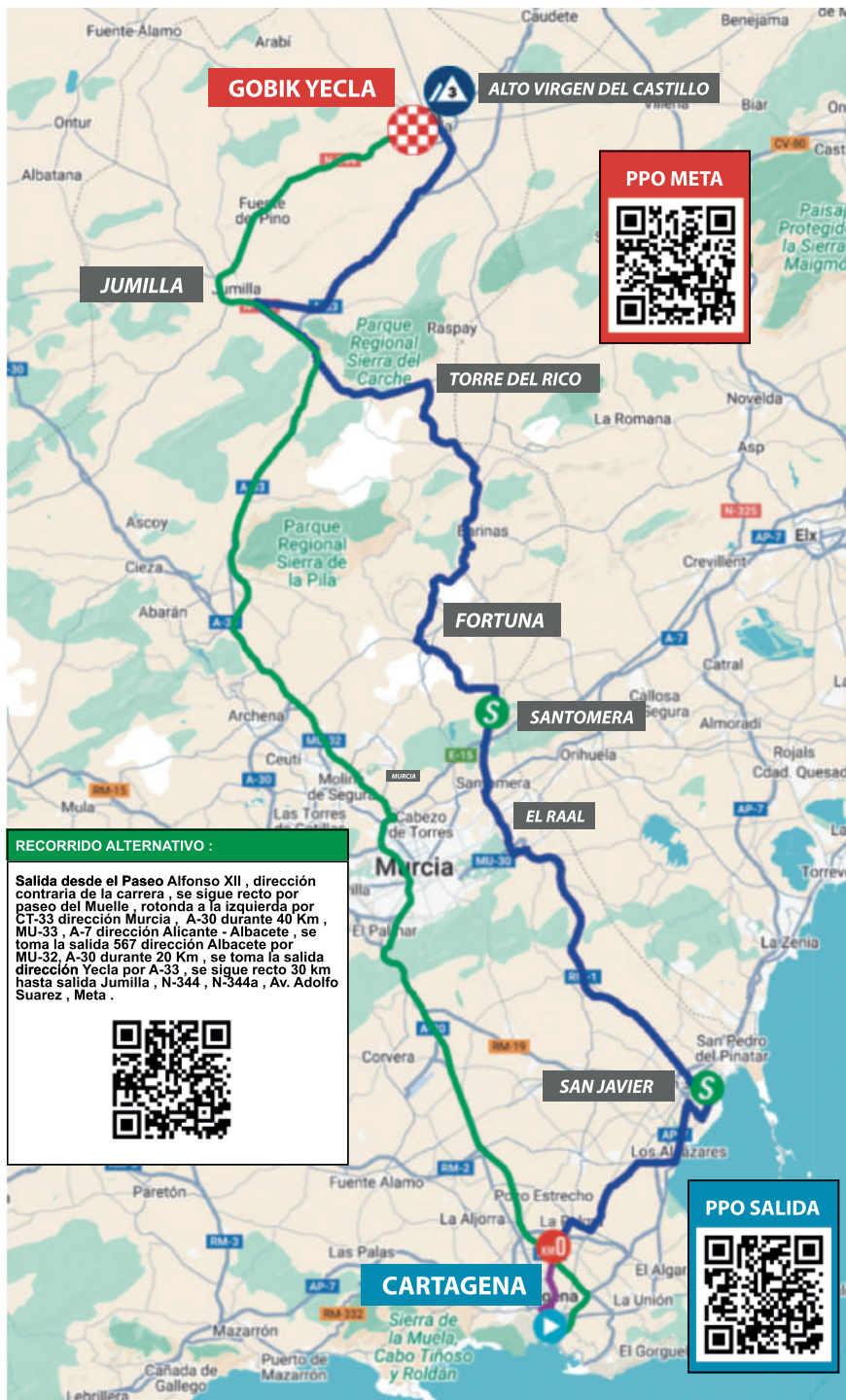
DETALLE ALTIMETRÍA 3 ÚLTIMOS KMS ETAPA 1



DETALLE 3 ÚLTIMOS KMS



46 VUELTA A LA REGIÓN DE MURCIA COSTA CÁLIDA TROFEO ALFONSO GUZMÁN



MURCIA 1200

12 siglos con corazón



1200.murcia.es

¹²⁰⁰
MURCIA



Ayuntamiento
de Murcia



**1200
MURCIA**



Ayuntamiento
de Murcia



Cada vez que la Vuelta Ciclista a la Región de Murcia Costa Cálida – Trofeo Alfonso Guzmán llega a nuestras calles, sentimos cómo el deporte vuelve a unirnos como ciudad y como Región. Alcanzar su 46.ª edición no es solo una cifra; es la confirmación de una historia compartida, del esfuerzo y de una ilusión que ha sabido mantenerse viva generación tras generación.

Los próximos viernes 13 y sábado 14 de febrero, las etapas Cartagena–Yecla y Murcia–Santomera nos brindarán una magnífica oportunidad para volver a encontrarnos en torno al deporte, llenar nuestras carreteras de entusiasmo y mostrar al mundo el mejor escaparate de nuestra tierra: su hospitalidad, su belleza y su vitalidad.

El ciclismo es un deporte exigente, hecho de sacrificio silencioso, constancia y compañerismo. Quienes madrugan para entrenar, quienes no se rinden ante el frío, la lluvia o el cansancio, saben que cada meta alcanzada es fruto del esfuerzo y la perseverancia; valores que forman personas, cohesionan ciudades y transmiten a las nuevas generaciones una cultura de compromiso, respeto y superación. Es, sin duda, una auténtica escuela de valores.

Murcia es, además, cuna de excelentes profesionales y deportistas, una tierra de grandes ciclistas que han llevado y siguen llevando con orgullo el nombre de nuestra tierra por todo el mundo. Ellos son nuestra mejor referencia y un ejemplo inspirador para quienes hoy se inician en este deporte.

Quiero expresar un sincero agradecimiento a los organizadores, patrocinadores, voluntarios y a todas las personas e instituciones que hacen posible que esta prueba siga creciendo y consolidándose como una cita imprescindible en el calendario deportivo. De manera especial, mi reconocimiento a la familia Guzmán, cuyo compromiso y trabajo han sido fundamentales para mantener viva esta Vuelta y proyectarla con prestigio dentro y fuera de nuestra Región.

José Ballesta Germán

Alcalde de Murcia

ETAPA 2

MURCIA - SANTOMERA

178,7 Km



VUELTA REGIÓN DE MURCIA



Costa Cálida
REGIÓN
DE MURCIA

46
1981 - 2026





Santomera



El esfuerzo, la constancia y la superación personal, valores inseparables del deporte, se expresan con gigantesca claridad en el ciclismo: cada kilómetro es un reto, cada ascenso, una prueba de carácter y cada meta alcanzada, el resultado de la perseverancia. Son, al tiempo, valores que trascienden la competición y que forman parte de una manera de entender la vida en la que Santomera, un municipio trabajador, que avanza con determinación y que ha sabido crecer sin perder su esencia, se ve representada.

Este año, Santomera se convertirá en la meta final de la Vuelta Ciclista a la Región de Murcia, el próximo 14 de febrero, y será escenario, además, de una meta volante durante su primera etapa, el día anterior. Tendremos así la oportunidad de albergar un gran evento deportivo, de situarnos en el centro de la emoción ciclista, de reconocernos en sus valores y de mostrar al mundo nuestro dinamismo, nuestra capacidad y nuestro carácter acogedor.

El ciclismo, además, tiene en Santomera una base sólida y un futuro prometedor. Nuestro municipio, que a principios de los años noventa vio crecer a una leyenda como Alejandro Valverde, cuenta hoy con jóvenes promesas como Juan Pedro Lozano, Adrián Lozano y Ricardo Giner, y con el trabajo constante del Club Ciclista Santomera, una entidad fundamental en la promoción de este deporte, al que reitero mi público agradecimiento.

Quiero poner en valor también a la organización de la Vuelta Ciclista a la Región de Murcia, a la Comunidad Autónoma, a los cuerpos y fuerzas de seguridad, al voluntariado y al personal municipal; sin su implicación y profesionalidad, una prueba de esta magnitud resultaría imposible. Mi reconocimiento también a los equipos y ciclistas participantes, auténticos protagonistas de una competición que une deporte, territorio y emoción.

Invito a vecinos y visitantes a disfrutar de esta cita histórica con entusiasmo y responsabilidad. Que Santomera sea, durante estos días, un lugar de encuentro, de aplausos y de celebración compartida. Porque, al igual que en el ciclismo, seguimos avanzando juntos, pedalada a pedalada, hacia nuevas metas.

Víctor Martínez Muñoz

Alcalde-presidente del Ayuntamiento de Santomera

SANTOMERA

Kia PV5 Passenger 100% eléctrica.

El espacio ideal para tus aventuras.



Movement that inspires

Desde
25.350 €*
Financiando

La nueva Kia PV5 Passenger 100% eléctrica convierte cada trayecto en una aventura a tu medida. Con su diseño y su gran espacio interior, ofrece el espacio ideal para tus aventuras. Sus 5 plazas y hasta 2,3 m³ de carga te dan libertad para llevarlo todo. Además, su gran modularidad, el portón trasero eléctrico y las puertas laterales automáticas hacen que cada viaje sea más cómodo, práctico y sostenible.

M. Gallego

Ctra. Nacional 301 Km 388
Espinardo, 30100 | Tel.: 968 856 370

Ctra. de Granada 185
Lorca, 30817 | Tel.: 968 406 344

www.mgallego.com

Ctra. De Tentegorra, Km 1.
Cartagena, 30205 | Tel.: 968 330 425

Paraje el búho, nave 1
Cieza, 30530 | Tel.: 968 763 750

Ctra. de Alicante 56
Murcia, 30007 | Tel.: 968 844 454

Pol. Ind. el Almarjal.
Ctra. de Murcia, 149
Cehegín, 30430 | Tel.: 968 742 469

Emisiones CO₂ combinadas WLTP (g/km): 0. Consumo combinado WLTP (kWh/100km): 19,7-20. *PVPR en Península y Baleares. Incl. IVA, transporte, imp. Matriculación, descuento promocional, descontando la ayuda de 7.000 € del programa MOVES III del precio, consulta las condiciones en www.idae.es, y aplicando el descuento de 800 € por el Plan CAE, según normativa vigente. No se incluyen los gastos asociados a financiación (Comisiones, Intereses o Programas de Seguro). Oferta aplicable para clientes particulares que financien un importe mínimo de 15.000 € a un plazo mínimo de 36 meses y una permanencia mínima de 36 meses. Financiación sujeta a estudio y aprobación de la entidad financiera. Oferta no compatible con otras ofertas financieras y válida hasta el 31/12/2025. Modelo visualizado puede no corresponder con el ofertado. Consulta condiciones en www.kia.com



46 VUELTA CICLISTA A LA REGIÓN DE MURCIA COSTA CÁLIDA

INTERNACIONAL TROFEO ALONSO GUZMÁN

178,7 Kilómetros / Kilomètres

Etapa 2 MURCIA - SANTOMERA

Sábado, 14 de febrero de 2026

Samedi, 14 février 2026



CONTROL DE SALIDA / *Control de départ: Murcia, Parque Príncipe de Asturias*

CONCENTRACIÓN Y FIRMA / *Rassemblement de départ et signature: De 09:50 a 10:50 h*

LLAMADA / *Appel: A las 10:55 horas*


SALIDA NEUTRALIZADA / *Départ fictif: A las 11:00 horas.*

TOTAL KILÓMETROS NEUTRALIZADOS / *Total kilomètres neutralisés: 9 Kms.*



RECORRIDO NEUTRALIZADO / *Neutralisé: Salida en Avenida de los Pinos , junto Parque Príncipe de Asturias , se gira a la derecha por Av. Juan Carlos I , Plaza Circular , Av. Constitución , Gran vía Escultor Salzillo , Puente de los Peligros , Alameda de Colón , Calle Floridablanca , Avenida del Palmar , se gira a la derecha por Camino viejo de Aljucer dirección Polígono industrial Oeste , rotonda a la izquierda por RM-611 y giro a la derecha por Av. de Mazarrón , RM603.*

ITINERARIO Y LOCALIDADES		Kilómetros de Etapa			Horarios de Paso		
		Kilomètres de l' étape			Horaire de passage		
		PARCIAL	TOTAL	FALTAN	40	42	44
Vial	ITINÉRAIRE ET LOCALITÉS	Parciel	Total	Reste			
RM-603	SALIDA REAL / KM. 0 Avenida de Mazarrón (junto Hormisa)	0,0	0,0	178,7	11:15	11:15	11:15
RM-603	Rotonda , se sigue recto por RM-603 , dirección Sangonera la Verde - Mercamurcia	1,3	1,3	177,4	11:16	11:16	11:16
RM-603	Precaución isletas centrales , se sigue recto dirección Sangonera , Mazarrón	0,2	1,5	177,2	11:17	11:17	11:17
RM-603	EL CAÑARICO , precaución , travesía , resaltos .	10,4	11,9	166,8	11:32	11:32	11:31
RM-603	CASAS NUEVAS , precaución , travesía , resaltos .	6,0	17,9	160,8	11:41	11:40	11:39
RM-603	LOS VENTORRILLOS , precaución , travesía , resaltos .	2,6	20,5	158,2	11:45	11:44	11:42
RM-603	Cruce , a la derecha dirección Alhama de Murcia por RM-E10	2,6	23,1	155,6	11:49	11:48	11:46
RM-E10	Precaución , curvas cerradas derecha , izquierda , tunel y paso estrecho	5,6	28,7	150,0	11:58	11:56	11:54
RM-E10	Alhama de Murcia , precaución , travesía , resaltos .	0,4	29,1	149,6	11:58	11:56	11:54
N-340a	Rotonda , a la izquierda dirección Totana - Lorca , por Av. Ginés Campos	0,2	29,3	149,4	11:58	11:56	11:54
S	Sprint Intermedio Alhama de Murcia , Av. Gines Campos nº138	1,0	30,3	148,4	12:00	11:58	11:56




ITINERARIO Y LOCALIDADES		Kilómetros de Etapa			Horarios de Paso		
		Kilomètres de l' étape			Horaire de passage		
		PARCIAL	TOTAL	FALTAN	40	42	44
Vial	ITINÉRAIRE ET LOCALITÉS	Parciel	Total	Reste			
RM-502	Rotonda , a la derecha dirección Aledo , La Santa , por RM-502	9,0	39,3	139,4	12:13	12:11	12:08
	Avituallamiento y Puntos Verdes	0,2	39,5	139,2	12:14	12:11	12:08
RM-502	Comienza Puerto , Alto Collado Bermejo - Cima Marco Pantani	3,0	42,5	136,2	12:18	12:15	12:12
RM-502	Precaución , isleta central	1,5	44,0	134,7	12:21	12:17	12:15
RM-502	Cruce , a la derecha dirección Hotel , Area Recreativa El Grifo	3,5	47,5	131,2	12:26	12:22	12:19
	Precaución estrechamiento	1,8	49,3	129,4	12:28	12:25	12:22
RM-502	Cruce a la derecha , dirección Parque Regional Sierra Espuña , Collado Bermejo , Area Recreativa Las Alquerías	2,0	51,3	127,4	12:31	12:28	12:24
	Alto Collado Bermejo - Cima Marco Pantani . PM 1ª categoría . Precaución , comienza descenso , rápido , largo y técnico	7,3	58,6	120,1	12:42	12:38	12:34
	Precaución , curvas en herradura , 180º	3,4	62,0	116,7	12:48	12:43	12:39
	Precaución , Puente del aire , estrechamiento	3,0	65,0	113,7	12:52	12:47	12:43
	Cruce , a la izquierda dirección Valle del Leyva , El Berro	1,1	66,1	112,6	12:54	12:49	12:45
	Cruce 180º a la izquierda , dirección El Berro	6,4	72,5	106,2	13:03	12:58	12:53
	EI BERRO , precaución , travesía , resaltos . 100 m de firme adoquinado	2,0	74,5	104,2	13:06	13:01	12:56
RM-515	Cruce a la izquierda , dirección Pliego , Mula , por RM-515	5,5	80,0	98,7	13:15	13:09	13:04
	Avituallamiento y Puntos Verdes	0,2	80,2	98,5	13:15	13:09	13:04
RM-515	PLIEGO , precaución , travesía , resaltos	10,2	90,4	88,3	13:30	13:24	13:18
RM-515	MULA , precaución , travesía , resaltos por Ctr.de Pliego	5,5	95,9	82,8	13:38	13:32	13:25
	Precaución , estrechamiento por ambos lados . Av.Juan Antonio Perea	1,5	97,4	81,3	13:41	13:34	13:27
	Sprint Intermedio Mula , Luis León Sánchez , Xelio . Calle Gran via	0,4	97,8	80,9	13:41	13:34	13:28

ITINERARIO Y LOCALIDADES		Kilómetros de Etapa			Horarios de Paso		
		Kilomètres de l' étape			Horaire de passage		
		PARCIAL	TOTAL	FALTAN	40	42	44
Vial	ITINÉRAIRE ET LOCALITÉS	Parciel	Total	Reste			
	Rotonda , a la izquierda por Av. De la Paz , precaución estrechamiento por reductores de velocidad	0,3	98,1	80,6	13:42	13:35	13:28
RM-C20	Rotonda , a la derecha por Camino Curtis ,RM-C20	0,6	98,7	80,0	13:43	13:36	13:29
RM-C20	Precaución , puente estrecho	2,2	100,9	77,8	13:46	13:39	13:32
RM-C2	Cruce , a la derecha dirección Fuente Librilla por RM-C2	2,6	103,5	75,2	13:50	13:42	13:36
RM-C2	Precaución , Puente estrecho y Cruce a la izquierda dirección Fuente Librilla , por RM-C2	3,8	107,3	71,4	13:55	13:48	13:41
RM-C2	FUENTE LIBRILLA , precaución , travesía , resaltos	9,0	116,3	62,4	14:09	14:01	13:53
RM-C2	Cruce a la izquierda dirección Barqueros , Murcia por Av. Juan Antonio Perea y Calle Mayor, RM-C2 . Precaución Estrechamiento	0,3	116,6	62,1	14:09	14:01	13:54
	 Avituallamiento y Puntos Verdes	0,7	117,3	61,4	14:10	14:02	13:54
RM-C2	Cruce , se sigue recto dirección RM-C1 , Murcia , Alcantarilla	0,9	118,2	60,5	14:12	14:03	13:56
RM-C1	Puente , Canal trasvase Tajo - Segura	8,2	126,4	52,3	14:24	14:15	14:07
RM-C1	Rotonda , se sigue recto dirección Alcantarilla	7,6	134,0	44,7	14:36	14:26	14:17
	ALCANTARILLA , precaución , travesía , resaltos	2,4	136,4	42,3	14:39	14:29	14:21
N-340	Rotonda , a la izquierda , se toma por la derecha , por Av del Príncipe	0,2	136,6	42,1	14:39	14:30	14:21



ITINERARIO Y LOCALIDADES		Kilómetros de Etapa			Horarios de Paso		
		Kilomètres de l'étape			Horaire de passage		
Vial	ITINÉRAIRE ET LOCALITÉS	PARCIAL	TOTAL	FALTAN	40	42	44
		Parciel	Total	Reste			
	Rotonda , se sigue recto por Av. De Murcia , Ctr. De Alcantarilla , dirección Murcia. Precaución mediana , se toma por la derecha	2,3	138,9	39,8	14:43	14:33	14:24
	MURCIA , precaución , travesía , resaltos Av. Ciudad de Almería , calle Floridablanca , calle Princesa , Av. Infante Juan Manuel , Av. Región Murciana	6,1	145,0	33,7	14:52	14:42	14:32
	LOS DOLORES , precaución , travesía , resaltos	3,2	148,2	30,5	14:57	14:46	14:37
	 Avituallamiento y Puntos Verdes	1,5	149,7	29,0	14:59	14:48	14:39
RM-F13	Cruce , se sigue recto por RM-F13 , calle Tejeras , camino San José	1,0	150,7	28,0	15:01	14:50	14:40
RM-F13	Cruce , a la derecha , por calle Escuelas Comienza Puerto - Alto Cresta del Gallo	1,1	151,8	26,9	15:02	14:51	14:42
	Cruce , a la izquierda por camino forestales	0,1	151,9	26,8	15:02	14:52	14:42
	Cruce a la derecha por Paraje Monte Tana dirección Cresta del Gallo	0,4	152,3	26,4	15:03	14:52	14:42
	 ALTO CRESTA DEL GALLO , PM 3ª categoría . Precaución , comienza descenso rápido y técnico	3,8	156,1	22,6	15:09	14:58	14:47
	Cruce . Precaución , curva 90° a la derecha dirección Santuario de la Fuensanta	2,8	158,9	19,8	15:13	15:02	14:51
	Santuario de la Fuensanta. Precaución continua descenso	0,9	159,8	18,9	15:14	15:03	14:52
	Cruce , a la izquierda por calle Pepe Serna , calle Pintor Roca Martinez , Av. Región de Murcia .	1,3	161,1	17,6	15:16	15:05	14:54
RM-F1	BARRIO EL PROGRESO , precaución , travesía , resaltos	2,0	163,1	15,6	15:19	15:08	14:57
	Cruce , a la derecha por Ronda Sur , Av. Lope de Vega	1,5	164,6	14,1	15:21	15:10	14:59
	Cruce , se sigue recto por Puente de la Fica , Av.1º de Mayo . Precaución estrechamiento	1,6	166,2	12,5	15:24	15:12	15:01



ITINERARIO Y LOCALIDADES		Kilómetros de Etapa			Horarios de Paso		
		Kilomètres de l'étape			Horaire de passage		
Vial	ITINÉRAIRE ET LOCALITÉS	PARCIAL	TOTAL	FALTAN	40	42	44
		Parciel	Total	Reste			
	Cruce , a la derecha , por fuera del túnel , Av.1º de Mayo , Av. Arquitecto Miguel Ángel Beloqui , Ctr. Alicante	0,7	166,9	11,8	15:25	15:13	15:02
N-340	Rotonda , se sigue recto por Av. Alejandro Valverde , Ctr. de Alicante	1,3	168,2	10,5	15:27	15:15	15:04
	Punto Verde XELIO	0,5	168,7	10,0	15:28	15:16	15:05
N-340	LAS LUMBRERAS , Cruce se sigue recto . Precaución Isleta central	3,3	172,0	6,7	15:33	15:20	15:09
N-340	Rotonda , a la derecha dirección Cobatillas , Santomera	2,6	174,6	4,1	15:36	15:24	15:13
N-340	COBATILLAS , precaución , travesía , resaltos	0,3	174,9	3,8	15:37	15:24	15:13
N-340	SANTOMERA , precaución , travesía , resaltos	2,7	177,6	1,1	15:41	15:28	15:17
	Último Kilómetro	0,1	177,7	1,0	15:41	15:28	15:17
N-340	Rotonda , se sigue recto , se toma por la derecha	0,1	177,8	0,9	15:41	15:29	15:17
N-340	Cruce 90º a la izquierda por RM-414 , Av. Poeta Julián Andugar (700 metros a meta)	0,2	178,0	0,7	15:42	15:29	15:17
N-340	Desvío Vehículos (a la derecha)	0,0	178,0	0,7	15:42	15:29	15:17
	META. SANTOMERA Av. Poeta Julián Andugar ,RM-414	0,7	178,7	0,0	15:43	15:30	15:18

BANDERAS AMARILLAS ETAPA 2

-9,1 - 8,6 - 7,5 - 7,1 - 6,6 - 6,3 - 5,7 - 2,6 -1,1 - 0,3 - 1,3 - 1,5 - 2,1 - 4,3 - 4,8 - 5,3 - 23,1 - 24,5 - 28,7 - 28,8 - 29 - 29,3 - 29,7 - 29,7 - 39,3 - 40,5 - 41,8 - 44 - 47,5 - 47,6 - 49,3 - 49,4 - 51,3 - 62 - 62,9 - 64,3 - 65,0 - 66,1 - 68,0 - 69,4 - 72,5 - 74,6 - 74,7 - 74,9 - 75,7 - 80,0 - 90,5 - 90,8 - 91,3 - 96,3 - 96,8 - 97,3 - 97,4 - 97,7 - 98,1 - 98,2 - 98,7 - 98,9 - 100,9 - 102,5 - 103,5 - 107,3 - 107,3 - 116,3 - 116,6 - 116,7 - 116,9 - 117 - 129,4 - 134 - 135,8 - 136,1 - 136,3 - 136,6 - 136,9 - 137,4 - 137,5 - 138 - 138,5 - 138,7 - 138,9 - 139 - 139,1 - 141,9 - 144,9 - 145,1 - 145,3 - 145,8 - 146,1 - 146,6 - 147,2 - 147,7 - 148 - 148,1 - 149,9 - 150,7 - 151 - 151,3 - 151,7 - 151,9 - 152,3 - 156,1 - 156,8 - 157,7 - 157,9 - 158,9 - 159,7 - 159,8 - 160,2 - 160,4 - 161 - 161,1 - 161,4 - 161,9 - 162,8 - 164,6 - 165,4 - 166,2 - 166,3 - 166,8 - 166,9 - 167,0 - 167,2 - 168,2 - 172 - 174,6 - 174,7 - 177,7 - 177,8 - 177,9 - 178,0 - 178,0

ÚLTIMOS 3 Km ETAPA 2

En recta de 2 carriles en N-34, en un 1,2 km, precaución resaltos en bajada entrando mediana por el margen derecho atravesando 1 km meta, en 300 metros giro a izquierda curva abierta de 90º entrando a , a la izquierda por avenida Poeta Julián Andugar.

RECORRIDO ALTERNATIVO 2

Salida desde Avda. de los Pinos, sentido contrario a carrera , Avda. Ciclista Mariano Rojas , rotonda a la izquierda por Avda. Dr. Pedro Guillén , entramos en Autovía MU-33 dirección Alicante , A-7 , salida 555 dirección Santomera , rotonda a la derecha por RM-414 dirección Santomera- Meta.

ETAPA 2

Control Médico: Caravana en línea de meta (junto a podium)

Oficina Permanente y Sala de Prensa: Colegio Ricardo Campillo Santomera - Carretera de Abanilla,2 , 30140, Santomera (Murcia)

Control avituallamiento: Del km 39,5 al km 41,7, del km 85,5 al 89, del km 117,3 al 119,5 y del km 149,2 al 150,3.

Zona Verde: Del km 41,8 al 42,3, Del km 88,5 al 89, Del km 119,5 al 120 Del km, 150,3 al 150,7 y del km 168,7 al 169,2.



**VUELTA
A LA REGIÓN DE
MURCIA**

ETAPA 2. MURCIA – SANTOMERA 178,7 Km



PUNTOS DE INTERÉS ETAPA 2

RESUMEN

Murcia - Parque Príncipe de Asturias , Avda. de los Pinos, Murcia, 178,7Kms.
Sábado, 14 de Febrero de 2026

DETALLES

AVITUALLAMIENTO

Del km 39,5 al km 41,7, del km 85.5 al 89, del km 117.3 al 119,5 y del km 149.2 al 150.3.

PUERTOS DE MONTAÑA

Alto Collado Bermejo - Cima Marco Pantani (HC categoría. Kilómetro 58,6)

Alto Cresta del Gallo (3ª categoría. Kilómetro 156,1)

SPRINT INTERMEDIOS

Sprint intermedio Alhama de Murcia, (Avenida Gines Campos, 138 , Alhama de Murcia . Kilómetro 30,3)

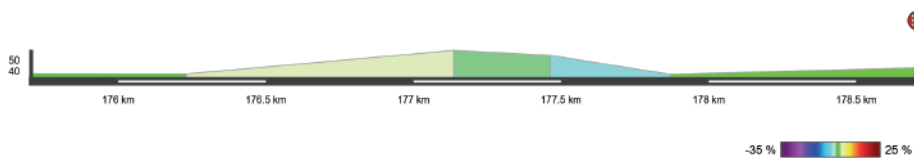
Sprint intermedio Mula, Luis León Sánchez, XELIO (Calle Gran Vía , Kilómetro 97,8)

PUNTOS VERDES

Del km 41.8 al 42.3, Del km 88.5 al 89, Del km 119.5 al 120 Del km, 150.3 al 150.7 y del km 168,7 al 169,2.

#HazLaVueltaSostenible

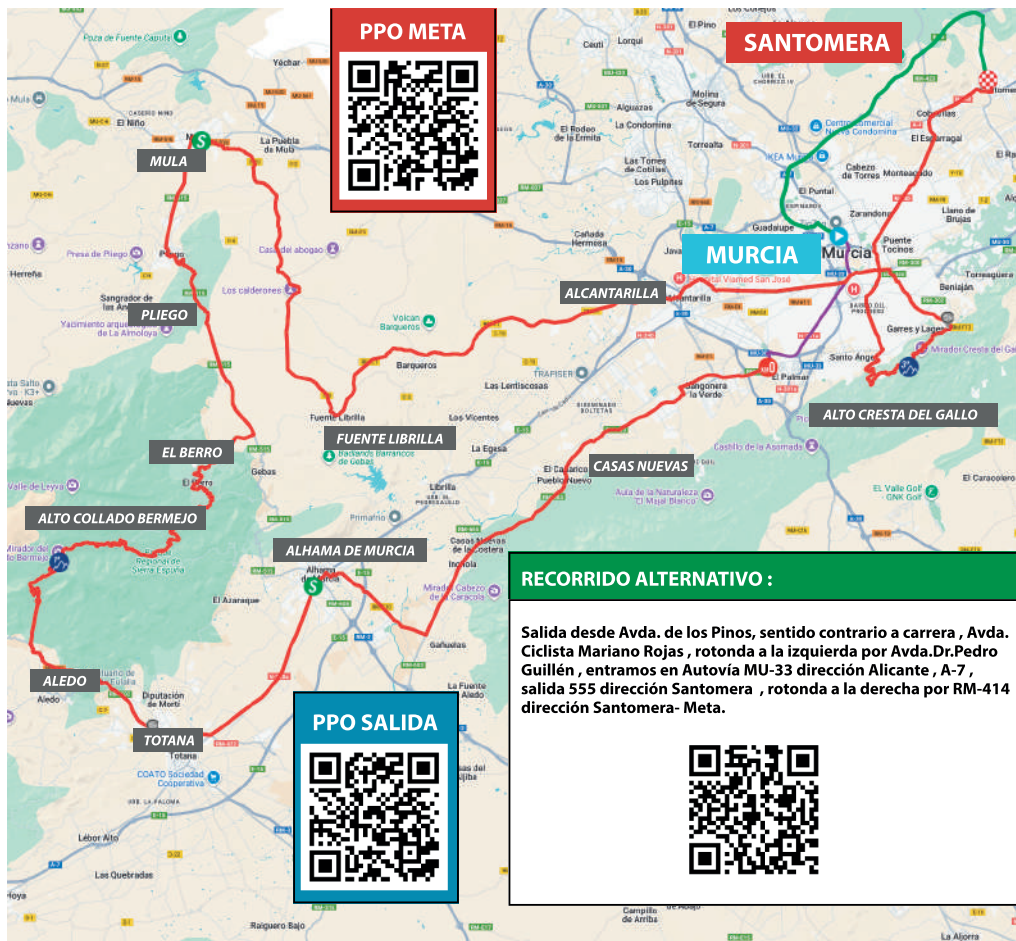
DETALLE ALTIMETRÍA 3 ÚLTIMOS KMS ETAPA 2



DETALLE 3 ÚLTIMOS KMS



MAPA Y RECORRIDO ALTERNATIVO



Camino de la Cruz de Caravaca





caliche.es

Todo un mundo de servicios

ALEMANIA	BULGARIA	ECUADOR	GRECIA	JORDANIA	NICARAGUA	REPÚBLICA CHECA	TAIWAN
ARGELIA	CAMBOYA	EGIPTO	GUATEMALA	KENIA	NIGERIA	REPÚBLICA DE KOREA	TANZANIA
ANGOLA	CAMERÚN	EL SALVADOR	HOLANDA	KUWAIT	NORUEGA	REPÚBLICA DOMINICANA	TAILANDIA
ARABIA SAUDÍ	CANADÁ	EMIRATOS ÁRABES	HONDURAS	LETONIA	OMÁN	RUMANÍA	TÚNEZ
ARGENTINA	CHILE	ESLOVAQUIA	HUNGRÍA	LÍBANO	PAKISTÁN	RUSIA	TURQUÍA
AUSTRALIA	CHINA	ESLOVENIA	INDIA	MALASIA	PANAMÁ	SENEGAL	UGANDA
AUSTRIA	COLOMBIA	ESPAÑA	INDONESIA	MALTA	PARAGUAY	SINGAPUR	UCRANIA
BAHREIN	COSTA DE MARFIL	ESTADOS UNIDOS	IRÁN	MAURICIO	PERÚ	SUDÁFRICA	URUGUAY
BANGLADESH	COSTA RICA	FIJI	IRLANDA	MÉXICO	POLONIA	SRI LANKA	VENEZUELA
BÉLGICA	CROACIA	FILIPINAS	ISRAEL	MONTENEGRO	PORTUGAL	SUECIA	VIETNAM
BIRMANIA	CHIPRE	FRANCIA	ITALIA	MARRUECOS	QATAR	SUIZA	YEMEN
BRASIL	DINAMARCA	GHANA	JAPÓN	NUEVA ZELANDA	REINO UNIDO	SYRIA	

PUERTOS DE MONTAÑA

Alto Virgen del Castillo , 3ª categoría

Vuelta a la Región de Murcia "Costa Cálida" 2026 - Stage 1

173.6 km from start, 3.5 km to end

1.4 km at 7.9%

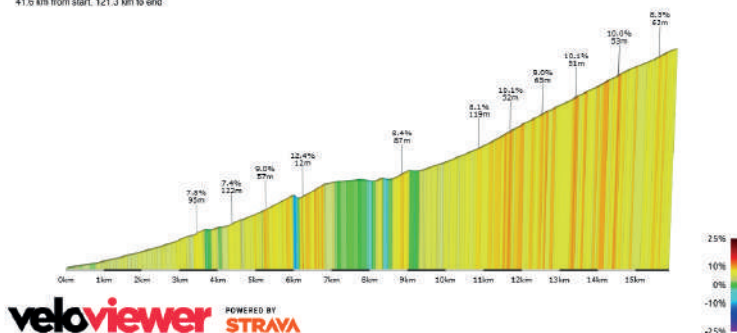


Alto Collado Bermejo - Trofeo Cima Marco Pantani , categoría HC

Vuelta a la Región de Murcia "Costa Cálida" 2026 - Stage 2

41.6 km from start, 121.3 km to end

15.9 km at 5.2%

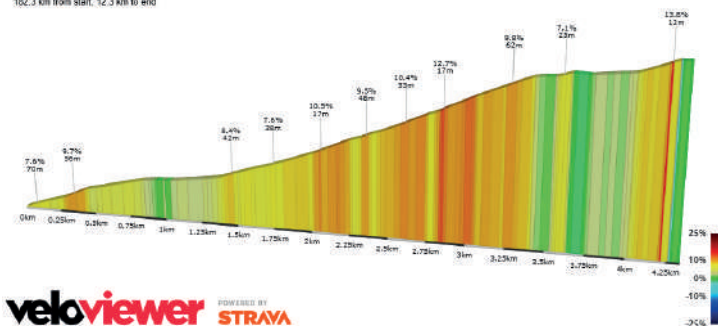


Alto Cresta del Gallo , 3ª categoría

Vuelta a la Región de Murcia "Costa Cálida" 2025

182.3 km from start, 12.3 km to end

4.3 km at 6.5%



46ª EDICIÓN 2026
**VUELTA CICLISTA
A LA REGIÓN DE MURCIA**
COSTA CÁLIDA

INTERNACIONAL TROFEO ALONSO

13 y 14 DE FEBRERO
ETAPA 1 CARTAGENA GOBIK YECLA
ETAPA 2 MURCIA SANTOMERA



**VALORAMOS
EL DEPORTE**

EMPRESA DE TASACIONES INDEPENDIENTE

ARCO VALORACIONES

ARCO

ARCOVALORACIONES.COM

968 22 71 11 central@arcovaloraciones.com



ALTO COLLADO BERMEJO

PM. 1ª CATEGORÍA

CIMA MARCO PANTANI





Juan de Dios
CLIMATIZACIÓN

Aire acondicionado

Calefacción

Producción ACS

Ventilación

Frio Industrial



Ingeniería



Instalación



Mantenimiento



Juan de Dios
RENOVABLES

Solar térmica

Fotovoltaica

Aerothermia



Ingeniería



Instalación



Mantenimiento



Poligono Industrial La Polvorista
C/ Librilla Nave-16 CP 30500
Molina de Segura, Murcia

Tel: 902 40 50 10 | 968 62 90 66

www.juandediosclimatizacion.com
www.juandediosrenovables.com

PREMIOS



CLASIFICACIÓN GENERAL INDIVIDUAL

Maillot para el corredor que ocupa la primera posición de la clasificación general en función de los tiempos de cada etapa.

PATROCINADOR/SPONSOR: CAJA RURAL CENTRAL



CLASIFICACIÓN GENERAL SPRINTS INTERMEDIOS

Maillot para el corredor que ocupa la primera posición de la clasificación de sprints intermedios en función de los puntos sumados en cada sprint intermedio.

PATROCINADOR/SPONSOR: CAMINO DE LA CRUZ DE CARAVACA



CLASIFICACIÓN GENERAL DE MONTAÑA

Maillot para el corredor que ocupa la primera posición de la clasificación de la montaña en función de los puntos sumados en cada puerto puntuable.

PATROCINADOR/SPONSOR: SAES



CLASIFICACIÓN MEJOR JOVEN

Maillot para el corredor joven mejor situado en la Clasificación General Individual al final de cada etapa. Sólo optarán los corredores nacidos a partir del 1 de enero de 2001.

PATROCINADOR/SPONSOR: KIA M. GALLEGO



CLASIFICACIÓN MEJOR MURCIANO

Maillot para el corredor murciano mejor situado en la Clasificación General Individual al final de la carrera. A este premio sólo optarán los corredores nacidos en la Región de Murcia.

PATROCINADOR/SPONSOR: JUAN DE DIOS CLIMATIZACIÓN



PREMIO COMBATIVIDAD

Maillot para el corredor más combativo al final de cada etapa.

PATROCINADOR/SPONSOR: X-ELIO

HORARIO CONTROL DE FIRMAS

10:20 h. MODERN ADVENTURE PRO CYCLING **MAP**

10:23 h. LUCKY SPORT CYCLING TEAM **LUC**

10:26 h. UNIBET ROSE ROCKETS **URR**

10:29 h. SELECCION ESPAÑOLA **ESP**

10:32 h. PETROLIKE **PTL**

10:35 h. CAJA RURAL - SEGUROS RGA **CJR**

10:38 h. LOTTO INTERMARCHÉ **LOI**

10:41 h. EQUIPO KERN PHARMA **EKP**

10:44 h. TEAM FLANDERS - BALOISE **TFB**

10:47 h. TOTALENERGIES **TEN**

10:50 h. EUSKALTEL - EUSKADI **EUS**

10:53 h. BARDIANI CSF 7 SABER **BCS**

10:56 h. SAHRAIN VICTORIOUS **TBV**

10:59 h. SOUDAL QUICK-STEP **SOQ**

11:03 h. BURGOS-BURPELLET BH **BBH**

11:06 h. UAE TEAM EMIRATES XRG **UAD**

11:09 h. MOVISTAR TEAM **MOV**

11:12 h. XDS ASTANA TEAM **XAT**

11:15 h. PINARELLO Q36.5 PRO CYCLING TEAM **PQT**



EQUIPOS 46 VUELTA A LA REGIÓN DE MURCIA COSTA CÁLIDA TROFEO ALONSO GUZMÁN




XDS
ASTANA TEAM




BAHRAIN
VICTORIOUS




MOVISTAR
TEAM




UAE TEAM
EMIRATES XRG




SOUDAL
QUICK-STEP




LOTTO
INTERMARCHÉ




TEAM FLANDERS
BALOISE




KERN PHARMA




EUSKALTTEL
EUSKADI




LUCKY SPORT
CYCLING TEAM




MODERN ADVENTURE
PRO CYCLING




BARDIANI CSF 7
SABER




PETROLIKE




PINARELLO Q36.5
PRO CYCLING TEAM




CAJA RURAL
SEGUROS RGA




SELECCIÓN ESPAÑOLA
SUB 23




TOTAL ENERGIES




BURGOS-BURPELLET
BH




UNIBET ROSE
ROCKETS



KIM BRICE

Amigo Profesional

Ser amigos de la Vuelta es un excelente manera de apoyar la carrera y de disfrutar un día inolvidable

JOSE ROMERO ORTUÑO

Amigo Continental

Soy un aficionado murciano y me gusta asistir a la que considero mi Vuelta a la Región de Murcia. Seguir luchando por que el año próximo, sean 3 días, hasta conseguir los 5 de hace unos años.
Saludos a todos y VIVIR LA VUELTA A LA REGION DE MURCIA

MIGUEL ANGEL ORENES CUADRADO

Amigo Continental



Costa Cálida
REGIÓN DE MURCIA



INFÓRMATE ACERCA DE ESTA INICIATIVA
<https://www.vueltamurcia.es/es/amigos-vuelta>



Colaboradores



Partners de Telecomunicaciones



★EUROSPORT



ANTONIO SARABIA

SIEMPRE CON EL CICLISMO

Ciclos **SARABIA**

REGLAMENTO DE LA CARRERA

46º Vuelta Ciclista a la Región de Murcia



ORGANIZACION	DENOMINACION DE LA PRUEBA
Entidad: Club Murciano Organizador de Carreras Ciclistas	46º Vuelta Ciclista a la Región de Murcia
Licencia RFEC: 98300048	Categoría: UCI EUROPE TOUR 2.1
Domicilio: Avd. Juan de Borbón nº22 1ºA - 30007 Murcia	Fecha: 13 y 14 de febrero 2026
Teléfono: 968964846	
E-mail: info@vueltamurcia.es	

La Prueba se disputará en las siguientes ubicaciones

FECHA	RECORRIDO	KMS
Viernes 13 febrero 2026	Cartagena y GOBIK Yecla	178,5
Sábado 14 febrero 2026	Murcia y Santomera	178,7

CLASIFICACIÓN Y MAILLOTS		CORREDORES Y EQUIPOS	
General Individual por tiempos	Amarillo	Nº de corredores por equipo	7
Montaña	Lunares Azules	Nº de técnicos por equipo	6
Sprint Especiales	Granate	Categoría equipos	Hombres elite UCI
Jovén	Blanco	Nº de coches seguidores	2

Las sanciones asignadas serán las establecidas por la U.C.I. - Los premios serán como mínimo los establecidos por la U.C.I.

LUGAR DE INSCRIPCIONES Y REUNIONES				
REUNIONES	LUGAR	DIRECCION	FECHA	HORARIO
Inscripción oficial:	Pabellón Principe de Asturias	Avd. Juan Carlos 1º s/n (Murcia)	12/02/2026	15:30h - 16:45h
Directores Deportivos	Pabellón Principe de Asturias	Avd. Juan Carlos 1º s/n (Murcia)	12/02/2027	17:00h
Jurado técnico	Pabellón Principe de Asturias	Avd. Juan Carlos 1º s/n (Murcia)	12/02/2028	18:00h
Radio Vuelta	Pabellón Principe de Asturias	Avd. Juan Carlos 1º s/n (Murcia)	12/02/2029	15:00h

REGLAMENTO PARTICULAR

ARTICULO 1. ORGANIZACIÓN

La prueba 46ª VUELTA CICLISTA A LA REGIÓN DE MURCIA organizada por CLUB MURCIANO ORGANIZADOR DE CARRERAS CICLISTAS en Av/ Juan de Borbón nº 22 1º A MURCIA, bajo los reglamentos de la UCI. Se disputa del 13 al 14 de febrero de 2026.

ARTICULO 2. TIPO DE PRUEBA

La prueba está reservada a los ciclistas de las categorías ME. Está inscrita en el calendario UCI EUROPE TOUR (Clase 2.1), En caso de accidente o incidente excepcional que pudiera falsear el desarrollo regular de la carrera en general o en particular el de una etapa será aplicable el artículo 2.2.029 del reglamento de la UCI, así como el artículo 2.2.029 bis para el protocolo de discusión para las condiciones meteorológicas extremas y la seguridad de los corredores en las pruebas (anexo B del reglamento UCI)

ARTICULO 3. PARTICIPACIÓN

Conforme al artículo 2.1.005 del reglamento UCI, la prueba está abierta a los equipos siguientes: UCI World Team (max. 50%), UCI Pro Teams, Equipos Continentales UCI, Equipos profesionales ciclo-cross UCI y Equipos Nacionales y reservada a los ciclistas de las categorías HOMBRES ELITE (ME) Y SUB-23 (MU), estando limitada la participación a 7 corredores máximo y 5 mínimo por equipo. Conforme al UCI, la prueba atribuye los siguientes puntos para la clasificación mundial UCI, según las diferentes clasificaciones.

Los siguientes puntos: **125, 85, 70, 60, 50, 40, 35, 30, 25, 20, 15, 10, 5, 5, 5, 3, 3, 3, 3, 3, 3, 3 y 3** puntos a los 25 primeros corredores de la clasificación general de la prueba.

Los siguientes puntos: **14, 5 y 3** puntos los 3 primeros corredores de cada etapa y portar el maillot de líder en cada etapa **3** puntos.

Los corredores, directores deportivos, personal técnico de los equipos participantes y seguidores en general, por el hecho de inscribirse o acreditarse en la carrera declaran y deben conocer el presente reglamento y se comprometen a aceptar íntegramente cuanto en el mismo se especifica.

Conforme al artículo 1.2.053 del reglamento UCI, en caso de ausencia de un equipo registrado en la UCI o de un corredor perteneciente a un equipo inscrito, el firmante de la inscripción y el grupo deportivo que representa, son solidariamente deudores al organizador de una indemnización igual al doble de los gastos de viaje y pensión convenidos por escrito.

ARTICULO 4. OFICINA PERMANENTE

La permanente de salida se abre el jueves 13/02/2026 de 15:00h a 20:00h en **Pabellón Príncipe de Asturias de Murcia. Avda. Juan Carlos I, S/N C.P. 30.009 Murcia (Murcia)**

La confirmación de los participantes y entrega de dorsales por los responsables de los equipos se hará de 15:30h a 16:45h del 13/02/2026.

La reunión de directores deportivos, organizado según el artículo 1.2.087 del reglamento UCI, en presencia de los Miembros del Colegio de Comisarios, está fijado a las 17:00 del 13/02/2026

La reunión con todas las personas que seguirán la carrera en moto, los fotógrafos, los reporteros de radio y televisión, un representante de la televisión, un representante de las fuerzas del orden y el colegio de comisarios, se realizará a las 18:00h.

La reunión del Colegio de Comisarios se realizará el 13/02/2026 a las 19:00h.

El lugar y el horario de la oficina permanente en cada una de las etapas será.

1ª Etapa: VIERNES 14 febrero

SALIDA: Cartagena, de 8:30h a 11:00h en **Paseo Alfonso XII**. C.P. 30.210 Cartagena (Murcia).

META: Yecla, 16h a 19h en **Gobik**. Avda. de la Paz / Avda. Adolfo Suarez, 206, 30510 Yecla (Murcia).

2ª Etapa: SÁBADO 15 febrero

SALIDA: Murcia, de 8:30h a 11:00h en **Pabellón Príncipe de Asturias de Murcia**. Avda. Juan Carlos I, s/n, C.P. 30.009 Murcia (Murcia)

META: Santomera, de 16h a 19h en **Colegio Ricardo Campillo**, Carretera de Abanilla, 2, 30140, Santomera (Murcia)

ARTICULO 5. RADIO VUELTA

Las informaciones de carrera serán emitidas en la frecuencia 163,475 MHz.

ARTICULO 6. ASISTENCIA NEUTRA

El servicio de asistencia técnica neutra está asegurada por CICLOS SARABIA

El servicio está asegurado por 3 vehículos de asistencia neutra suficientemente equipados y el coche escoba.

ARTICULO 7. CIERRE DE CONTROL.

En función de las características de cada etapa, los cierres de control quedan establecidos como se fija.

- 1° etapa 12%
- 2° etapa 12%.

Conforme al artículo 2.6.032 del reglamento UCI, en casos únicamente excepcionales, el tiempo de cierre de control podrá ser aumentado por el Colegio de Comisarios consultando con el organizador.

ARTICULO 8. CLASIFICACIONES

GENERAL INDIVIDUAL POR TIEMPOS. (art. 2.6.015 reglamento UCI)

Se obtendrá mediante la suma de los tiempos invertidos en todas las etapas, por cada corredor, teniendo en cuenta las bonificaciones y penalizaciones que les correspondan, siendo mejor clasificado el corredor que menos tiempo haya totalizado. Los empates se dirimirán únicamente por la suma de los puestos de cada etapa y, en última instancia, por el mejor puesto de la última etapa disputada.

GENERAL POR EQUIPOS. (art. 2.6.016 reglamento UCI).

La clasificación diaria por equipos será establecida por la suma de los tres mejores tiempos individuales de cada equipo. En caso de igualdad, los equipos desempatarán por la suma de los puestos obtenidos por sus tres mejores tiempos en la etapa. Si continúa la igualdad, se desempatará a los equipos por la clasificación de su mejor corredor en la clasificación de la etapa. La clasificación general por equipos será establecida por la suma de los tres mejores tiempos individuales de cada equipo en todas las etapas disputadas. En caso de igualdad, se aplicarán los siguientes criterios hasta que exista desempate:

1. número de primeros puestos en la clasificación diaria por equipos.
2. número de segundos puestos en la clasificación diaria por equipos, etc.

Si continúa la igualdad, se desempatará a los equipos por la clasificación de su mejor corredor en la clasificación general individual. Será eliminado de la clasificación general por equipos el que quede reducido a menos de 3 corredores.

GENERAL PREMIO DE LA MONTAÑA. (art. 2.6.017 reglamento UCI).

Se obtendrá mediante la suma de los puntos obtenidos por cada corredor en los altos puntuables. Siendo mejor clasificado el que más puntos haya conseguido. (2.6.017 UCI). En caso de igualdad en la clasificación general individual final de la montaña, se aplicarán los siguientes criterios hasta que haya desempate:

1. Número de primeros puestos en los altos de la categoría más elevada.
2. Número de primeros puestos en los altos de la siguiente categoría y así sucesivamente.
3. Clasificación general individual final por tiempos.

Puntuaciones:

	CAT. ESPECIAL	3ª CATEGORIA	
1º	12 Puntos	1º	6 Puntos
2º	10 Puntos	2º	4 Puntos
3º	8 Puntos	3º	2 Puntos
4º	6 Puntos	4º	1 Punto
5º	4 Puntos		
6º	3 Puntos		
7º	2 Puntos		
8º	1 Punto		

GENERAL MEJOR JOVEN. (art. 2.6.017 reglamento UCI).

Optarán a este maillot los ciclistas nacidos en el año 2.003 o posteriores. El líder de esta clasificación será el mejor clasificado en la clasificación general de cada día. El vencedor final será el mejor clasificado en la Clasificación General final. El mejor joven portará un maillot blanco, previa inscripción.

CLASIFICACION GENERAL DE SPRINT ESPECIALES.-

Se obtendrá mediante la suma de los puntos obtenidos por cada corredor al paso de los lugares señalados, siendo mejor clasificado el que más puntos haya obtenido. Caso de empate, se resolverá a favor del que haya conseguido más primeros puestos. De persistir el empate saldrá favorecido el corredor mejor clasificado en la General Individual por Tiempos.

Otorgando 3, 2, y 1 punto en cada meta volante, a los tres primeros clasificados.

PORTADORES DE MAILLOTS.-

Los corredores que figuren en el primer puesto de las diferentes clasificaciones generales deberán llevar el maillot distintivo de líder durante el desarrollo de las etapas, pudiendo ostentar en él la publicidad de su equipo según lo reglamentado. Si un corredor llegara a ostentar el liderato de 2 o más clasificaciones, solo podrá llevar un maillot de acuerdo con la prioridad de los mismos. según art 2.6.018 la prioridad será, tiempos, puntos, montaña y jóvenes En este caso durante el transcurso de la etapa, el o los corredores siguientes en la clasificación serán quienes lleven el maillot de líder correspondiente.

ARTICULO 9. PROTOCOLO CONTROL DE FIRMAS

Todos los días se hará la presentación protocolaria de todos los equipos aprovechando el acto del control de firmas. Subirán los equipos completos.

ARTICULO 10. PREMIOS: Se atribuyen los siguientes premios:

Cada uno de los premios podrá considerarse obtenido y repartido a partes iguales por todos y cada uno de los miembros participantes en la prueba que pertenezcan al mismo equipo que el ciclista que ocupó la posición en la clasificación que da derecho al premio.

PUESTO	1º ETAPA	2º ETAPA	GENERAL
1º	3060 €	3060 €	3060 €
2º	1550 €	1550 €	1550 €
3º	760 €	760 €	760 €
4º	385 €	385 €	385 €
5º	315 €	315 €	315 €
6º	225 €	225 €	225 €
7º	225 €	225 €	225 €
8º	155 €	155 €	155 €
9º	155 €	155 €	155 €
10º al 20º	80 €	80 €	80 €
TOTAL	7710 €	7710 €	7710 €

ARTICULO 11. ANTIDOPAJE.-

El reglamento antidopaje de la UCI se aplica íntegramente en la presente prueba. Si se presenta el caso, la legislación antidopaje de España será aplicada, el Control Antidopaje se instalará en una unidad móvil.

ARTICULO 12. INCIDENCIAS EN LOS ÚLTIMOS 3 KILÓMETROS

En caso de caída o incidente mecánico después de superar el cartel donde se anuncian los últimos 3 km de carrera, a los corredores accidentados se les asignará el tiempo de los corredores que les acompañen en el momento de la incidencia. El orden de clasificación será el de paso por la línea de llegada. En caso de no superar la línea de llegada, el corredor será clasificado en el último puesto de la etapa, pero con el tiempo de los corredores que le acompañaban en el momento de la incidencia. Este artículo se aplicará en las dos etapas.

ARTICULO 12. PROTOCOLO

Conforme al artículo 1.2.112 del reglamento UCI, los corredores siguientes deben presentarse al protocolo

Se presentarán en un tiempo máximo de diez minutos después de su llegada.

PODIUM	
Primer clasificado de la Prueba	Lider general individual
Segundo clasificado de la Prueba	Lider Sprint Especiales
Tercer clasificado de la Prueba	Lider Montaña
Combatividad	Lider Joven
Mejor Murciano	Lider clasificación por equipos

ARTICULO 13. AVITUALLAMIENTO Y ECOLOGÍA

La Organización de la Vuelta a la Región de Murcia, pensando en la salvaguarda de las buenas costumbres en cuanto a la protección del entorno y el medioambiente y la promoción del Ciclismo Ecológico, invita a todos los participantes del evento a tomar las medidas necesarias para mantener y proteger la zona de salida y llegada, así como todo el recorrido de la prueba. En el itinerario de ruta se han delimitado e indicado las siguientes zonas:

	1º ETAPA						2º ETAPA				
Avituallamiento	31km a 32,5km	62,7km a 64,6km	91km a 94,5km	122,4km a 126,9km	156,4km a 158km		39,5km a 41,7km	85,5km a 88,5km	117,3km a 119,5km	149,2km a 150,3km	
Zona Verde	32,5km a 33km	64,6km a 65km	94,5km a 95km	126,9km a 127,4km	158km a 158,5km	168,5km a 169km	41,7km a 42,3km	88,5km a 89km	119,5km a 120km	150,3km a 150,7km	168,7km a 169,2km

ARTICULO 14. PENALIZACIONES

Será aplicado el baremo de penalizaciones de la UCI

ARTICULO 15. Todos los casos no previstos en el presente Reglamento serán resueltos por el Reglamento del Deporte Ciclista de la U.C.I., según los casos.

ARTICULO 16. Según las disposiciones previstas en los artículos 1.1.006 y 1.1.022 de los reglamentos UCI todos los corredores inscritos, todos los seguidores y personal técnico de los Grupos Deportivos deberán estar asegurados contra los accidentes que puedan intervenir en el curso de la prueba y sus consecuencias en materia de responsabilidad civil, de gastos médicos, de hospitalización y repatriación hacia su domicilio. *Los organizadores no tienen ninguna responsabilidad por los accidentes o los daños causados a terceros y/o a los materiales antes, durante o después de la carrera*”, siempre y cuando se cumpla con las normas de seguridad establecidas en el reglamento del deporte ciclista de la Unión Ciclista Internacional (1.2.061, 2.2.015 y siguientes). Así mismo, atendiendo al artículo 1.2.034 se contratará un seguro que cubra los riesgos relacionados con la organización de la prueba.”

46º Vuelta Ciclista to Región de Murcia

ORGANIZATION	NAME OF THE EVENT
Entity: Club Murciano Organizador de Carreras Ciclistas	46º Vuelta Ciclista a la Región de Murcia
RFEC License: 98300048	Category: UCI EUROPE TOUR 2.1
Address: Avd. Juan de Borbón nº 22, 1ªA – 30007 Murcia	Date: February 13 and 14, 2026
Telephone number: 968 964 846	
E-mail: info@vueltamurcia.es	

The event will take place at the following locations

DATE	ROUTE	KMS
Friday, February 13, 2026	Cartagena and GOBIK Yecla	178,5
Saturday, February 14, 2026	Murcia and Santomera	178,7

CLASSIFICATION AND MAILLOTS			CYCLISTS AND TEAMS	
Individual General Classification by Time	Yellow		Number of cyclists for team	7
Mountains Classification	Blue Polka Dots		Number of team staff for team:	6
Special Sprints Classification	Maroon		Team category	UCI Elite Men
Youth Classification	White		Number of following vehicles	2

The penalties applied shall be those established by the UCI. - The prizes shall be at least those established by the UCI..

REGISTRATION AND MEETING VENUE				
MEETINGS	PLACE	ADRESS	DATE	TIME
Official registration	Pabellón Príncipe de Asturias	Avd. Juan Carlos 1º s/n (Murcia)	12/02/2026	15:30h - 16:45h
Sports Directors	Pabellón Príncipe de Asturias	Avd. Juan Carlos 1º s/n (Murcia)	12/02/2027	17:00h
Technical Jury	Pabellón Príncipe de Asturias	Avd. Juan Carlos 1º s/n (Murcia)	12/02/2028	18:00h
Race Radio	Pabellón Príncipe de Asturias	Avd. Juan Carlos 1º s/n (Murcia)	12/02/2029	15:00h

This event shall be governed by the current UCI Regulations.

SPECIFIC REGULATIONS

ARTICLE 1. ORGANIZATION

The 46th Tour of the Region of Murcia is organized by Club Murciano Organizador de Carreras Ciclistas, located at Av. Juan de Borbón nº 22, 1º A, Murcia, under UCI regulations. It will take place from February 13 to 14, 2026.

ARTICLE 2. TYPE OF EVENT

The event is reserved for riders in the ME categories. It is registered on the UCI Europe Tour calendar (Class 2.1).

In the event of an accident or exceptional incident that could affect the normal running of the race, either overall or in a specific stage, Article 2.2.029 of the UCI Regulations shall apply, as well as Article 2.2.029 bis, concerning the discussion protocol for extreme weather conditions and rider safety (Annex B of the UCI Regulations).

ARTICLE 3. PARTICIPATION

In accordance with Article 2.1.005 of the UCI Regulations, the event is open to the following teams: UCI World Teams (maximum 50%), UCI Pro Teams, UCI Continental Teams, UCI Professional Cyclo-cross Teams, and National Teams. The event is reserved for riders in the Elite Men (ME) and Under-23 (MU) categories. Participation is limited to a maximum of 7 riders and a minimum of 5 riders per team. In accordance with UCI regulations, the event awards the following points for the UCI World Ranking, according to the different classifications.

The following points are awarded: **125, 85, 70, 60, 50, 40, 35, 30, 25, 20, 15, 10, 5, 5, 5, 3, 3, 3, 3, 3, 3, 3, 3 and 3** points to the first 25 riders in the general classification of the event.

The following points are awarded: **14, 5 and 3** points to the first three riders of each stage, and **3** points for wearing the leader's maillots in each stage.

By registering or being accredited for the race, riders, sports directors, technical staff of the participating teams and followers in general declare that they are aware of these regulations and undertake to fully accept everything specified herein.

In accordance with Article 1.2.053 of the UCI Regulations, in the event of the absence of a team registered with the UCI or a rider belonging to a registered team, the signatory of the registration and the sporting group represented shall be jointly liable to the organizer for compensation equal to double the agreed travel and accommodation expenses.

ARTICLE 4. PERMANENT RACE OFFICE

The start permanent race office will open on Thursday, 13/02/2026, from 15:00 to 20:00, at the **Príncipe de Asturias Sports Hall, Avda. Juan Carlos I, s/n, 30009 Murcia (Murcia)**. Confirmation of participants and distribution of race numbers by team representatives will take place from 15:30 to 16:45 on 13/02/2026. The meeting of sports directors, organized in accordance with Article 1.2.087 of the UCI Regulations, in the presence of the Members of the Commissaires' Panel, is scheduled for 17:00 on 13/02/2026. The meeting with all persons who will follow the race by motorcycle, photographers, radio and television reporters, a television representative, a representative of law enforcement, and the Commissaires' Panel will take place at 18:00. The meeting of the Commissaires' Panel will be held on 13/02/2026 at 19:00.

The location and hours of the permanent race office for each stage will be as follows:

1st Stage: FRIDAY, February 13

- START: Cartagena, from 8:30 to 11:00, **Paseo Alfonso XII**, 30210 Cartagena (Murcia)
- FINISH: Yecla, from 16:00 to 19:00, **Gobik**, Avda. de la Paz / Avda. Adolfo Suárez, 206, 30510 Yecla (Murcia)

2nd Stage: SATURDAY, February 14

- START: Murcia, from 8:30 to 11:00, **Príncipe de Asturias Sports Hall**, Avda. Juan Carlos I, s/n, 30009 Murcia (Murcia)
- FINISH: Santomera, from 16:00 to 19:00, **Colegio Ricardo Campillo**, Carretera de Abanilla 2, 30140 Santomera (Murcia)

ARTICLE 5. RACE RADIO

Race information will be broadcast on the frequency 163.475 MHz.

ARTICLE 6. NEUTRAL ASSISTANCE

The neutral technical assistance service is provided by CICLOS SARABIA.
The service is ensured by three fully equipped neutral assistance vehicles and the broom wagon.

ARTICLE 7. TIME LIMIT

Depending on the characteristics of each stage, the time limits are set as follows:

- 1st stage: 12%
- 2nd stage: 12%

In accordance with Article 2.6.032 of the UCI Regulations, only in exceptional cases may the time limit be extended by the Commissaires' Panel in consultation with the organizer.

ARTICLE 8. CLASSIFICATIONS

INDIVIDUAL GENERAL CLASSIFICATION BY TIME (Art. 2.6.015 UCI Regulations)

This classification will be obtained by adding together the times recorded in all stages by each rider, taking into account the corresponding bonuses and penalties. The best-placed rider will be the one with the lowest total time.
Ties will be broken solely by the sum of stage placings and, as a last resort, by the best placing in the final stage.

TEAM GENERAL CLASSIFICATION (Art. 2.6.016 UCI Regulations)

The daily team classification will be established by the sum of the three best individual times of each team. In the event of a tie, teams will be separated by the sum of the placings obtained by their three best riders in the stage. If the tie persists, teams will be separated by the placing of their best rider in the stage classification.

The overall team classification will be established by the sum of the three best individual times of each team across all stages contested. In the event of a tie, the following criteria will be applied until the tie is broken:

1. Number of first places in the daily team classification
2. Number of second places in the daily team classification, and so on

If the tie persists, teams will be separated by the placing of their best rider in the individual general classification.
Any team reduced to fewer than three riders will be eliminated from the team general classification.

MOUNTAINS CLASSIFICATION (Art. 2.6.017 UCI Regulations)

This classification will be obtained by adding together the points scored by each rider on the categorized climbs. The best-placed rider will be the one with the highest number of points.
In the event of a tie in the final individual mountains classification, the following criteria will be applied until the tie is broken:

1. Number of first places on the highest-category climbs
2. Number of first places on the next category of climbs, and so on
3. Final individual general classification by time

Points:

	ESPECIAL CATEGORY		3º CATEGORY	
1º	12 Points	1º	6 points	
2º	10 points	2º	4 points	
3º	8 points	3º	2 points	
4º	6 points	4º	1 points	
5º	4 points			
6º	3 points			
7º	2 points			
8º	1 points			

BEST YOUNG RIDER CLASSIFICATION (Art. 2.6.017 UCI Regulations)

Riders born in 2003 or later shall be eligible for this jersey. The leader of this classification shall be the rider best placed in the daily general classification. The final winner shall be the rider best placed in the final General Classification. The best young rider shall wear a white jersey, subject to prior registration.

GENERAL SPECIAL SPRINTS CLASSIFICATION

This classification shall be obtained by adding together the points scored by each rider at the designated locations, with the best-placed rider being the one who has scored the highest number of points.

In the event of a tie, the classification shall be decided in favor of the rider who has achieved the greatest number of first places. If the tie persists, the rider better placed in the Individual General Classification by Time shall be ranked higher.

Points awarded: 3, 2 and 1 point at each intermediate sprint to the first three classified riders.

MAILLOTS HOLDERS

Riders placed first in the different general classifications shall be required to wear the distinctive leader's jersey during the stages, and may display their team's advertising on it in accordance with the regulations.

If a rider leads two or more classifications, they may wear only one jersey, according to the order of priority established in Article 2.6.018, which shall be: general classification by time, points, mountains, and young rider.

In such cases, during the stage, the next rider or riders in the relevant classification shall wear the corresponding leader's jersey.

ARTICLE 9. SIGN-IN CONTROL PROTOCOL

Every day, the official presentation of all teams shall take place during the sign-in control procedure. Teams shall attend with all their riders.

ARTICLE 10. PR ZES

The following prizes shall be awarded:

Each prize may be considered as won and shared equally among all participating members of the event who belong to the same team as the rider who achieved the placing that entitles them to the prize.

POSITION	1° STAGE	2° STAGE	GENERAL
1°	3060 €	3060 €	3060 €
2°	1550 €	1550 €	1550 €
3°	760 €	760 €	760 €
4°	385 €	385 €	385 €
5°	315 €	315 €	315 €
6°	225 €	225 €	225 €
7°	225 €	225 €	225 €
8°	155 €	155 €	155 €
9°	155 €	155 €	155 €
10° al 20°	80 €	80 €	80 €
IN TOTAL	7710 €	7710 €	7710 €

ARTICLE 11. ANTI-DOPING

The UCI Anti-Doping Regulations shall apply in full to this event. Where applicable, Spanish anti-doping legislation shall also apply. Anti-doping controls shall be carried out in a mobile unit.

ARTICLE 12. INCIDENTS IN THE LAST 3 KILOMETRES

In the event of a crash or mechanical incident after passing the sign indicating the final 3 km of the race, the affected riders shall be credited with the time of the riders who were with them at the moment of the incident.

The order of classification shall be determined by the order of passage over the finish line.

If a rider does not cross the finish line, they shall be classified in last place of the stage, but credited with the time of the riders who were with them at the time of the incident.

This article shall apply to both stages.

ARTICLE 12. PROTOCOL

In accordance with Article 1.2.112 of the UCI Regulations, the following riders must present themselves for the protocol ceremony. They must do so within a maximum of ten minutes after their arrival.

PODIUM	
First classified of the event	Individual General Classification Leader
Second classified of the event	Special Sprints Leader
Third classified of the event	Mountains Leader
Combativity	Youthe Leader
Best Murcian Cyclist	Team classification Leader

ARTICLE 13. FEEDING AND ECOLOGY

	1º STAGE						2º STAGE					
Feeding	31km to 32,5km	62,7km to 64,6km	91km to 94,5km	122,4km to 126,9km	156,4km to 158km		39,5km to 41,7km	85,5km to 88,5km	117,3km to 119,5km	149,2km to 150,3km		
Green area	32,5km to 33km	64,6km to 65km	94,5km to 95km	126,9km to 127,4km	158km to 158,5km	168,5km to 169km	41,7km to 42,3km	88,5km to 89km	119,5km to 120km	150,3km to 150,7km	168,7km to 169,2km	

The Organization of the Tour of the Region of Murcia, with a view to safeguarding good practices regarding the protection of the environment and the promotion of Ecological Cycling, invites all participants in the event to take the necessary measures to maintain and protect the start and finish areas, as well as the entire race route.

Along the route itinerary, the following zones have been defined and indicated:

ARTICLE 14. PENALTIES

The UCI penalty scale shall be applied.

ARTICLE 15. Any cases not provided for in these Regulations shall be resolved in accordance with the UCI Cycling Regulations, as applicable.

ARTICLE 16. In accordance with the provisions set out in Articles 1.1.006 and 1.1.022 of the UCI Regulations, all registered riders, all accompanying persons and the technical staff of the Sporting Groups must be insured against any accidents that may occur during the event and their consequences in terms of civil liability, medical expenses, hospitalization and repatriation to their place of residence. The organizers shall bear no responsibility for accidents or damage caused to third parties and/or equipment before, during or after the race, provided that the safety regulations established in the UCI Cycling Regulations (Articles 1.2.061, 2.2.015 and subsequent) are complied with. Likewise, in accordance with Article 1.2.034, an insurance policy shall be taken out to cover the risks related to the organization of the event.

Hospitales / Etablissements Hospitaliers**MURCIA**

Hospital Virgen de la Arrixaca	Ctra. De Cartagena, Km. 7 - Telf.: 968 36 95 00
Hospital Reina Sofía	Avda. Intendente Jorge Palacios, 2 - Telf.: 968 89 34 56
Hospital Morales Meseguer	Avenida Marqués de los Vélez, s/n - Telf.: 968 36 09 00
Policlínico San Carlos	C/ Miguel Hernández, 12 - Telf.: 968 36 50 00
Clínica Nuestra Señora de Belén	C/ Almirante Gravina, 2 - Telf.: 968 23 35 00
Clínica Virgen de la Vega	C/ Román Alberca, s/n - Telf.: 968 20 10 06

CARTAGENA

Hospital Santa María del Rosell	Paseo Alfonso XIII, s/n - Telf.: 968 50 48 00
---------------------------------	---

SAN JAVIER

Hospital Los Arcos	Paseo Colón, 54. Santiago de La Ribera - Telf.: 968 57 00 50
--------------------	--

LORCA

Hospital Rafael Méndez	Ctra. de Granada, Km. 586 - Telf.: 968 44 10 39
------------------------	---

CARAVACA DE LA CRUZ

Hospital Comarcal del Noroeste	Avenida Miguel Espinosa, s/n - Telf.: 968 70 27 12
--------------------------------	--

CIEZA

Hospital de la Vega Lorenzo Guirao	Avenida de Abarán, s/n - Telf.: 968 77 55 50
------------------------------------	--

YECLA

Hospital Virgen del Castillo	Avda. de la Feria, s/n - Telf.: 968 75 10 92
------------------------------	--

Región de Murcia

TU PRÓXIMA ETAPA



Costa Cálida

REGIÓN
DE MURCIA



turismoregiondemurcia.es



X-ELIO+

COMPROMETIDOS
CON EL DEPORTE

www.x-elio.com

En **CRC** hablar de **futuro** es hablar de cercanía y de personas.

Hacemos banca de **proximidad.**



La banca del futuro